

Rapport Arkeologisk förundersökning

**Slaktaren 5/Laurentii gränd  
Sigtuna, Uppland  
1999**

Anders Wikström



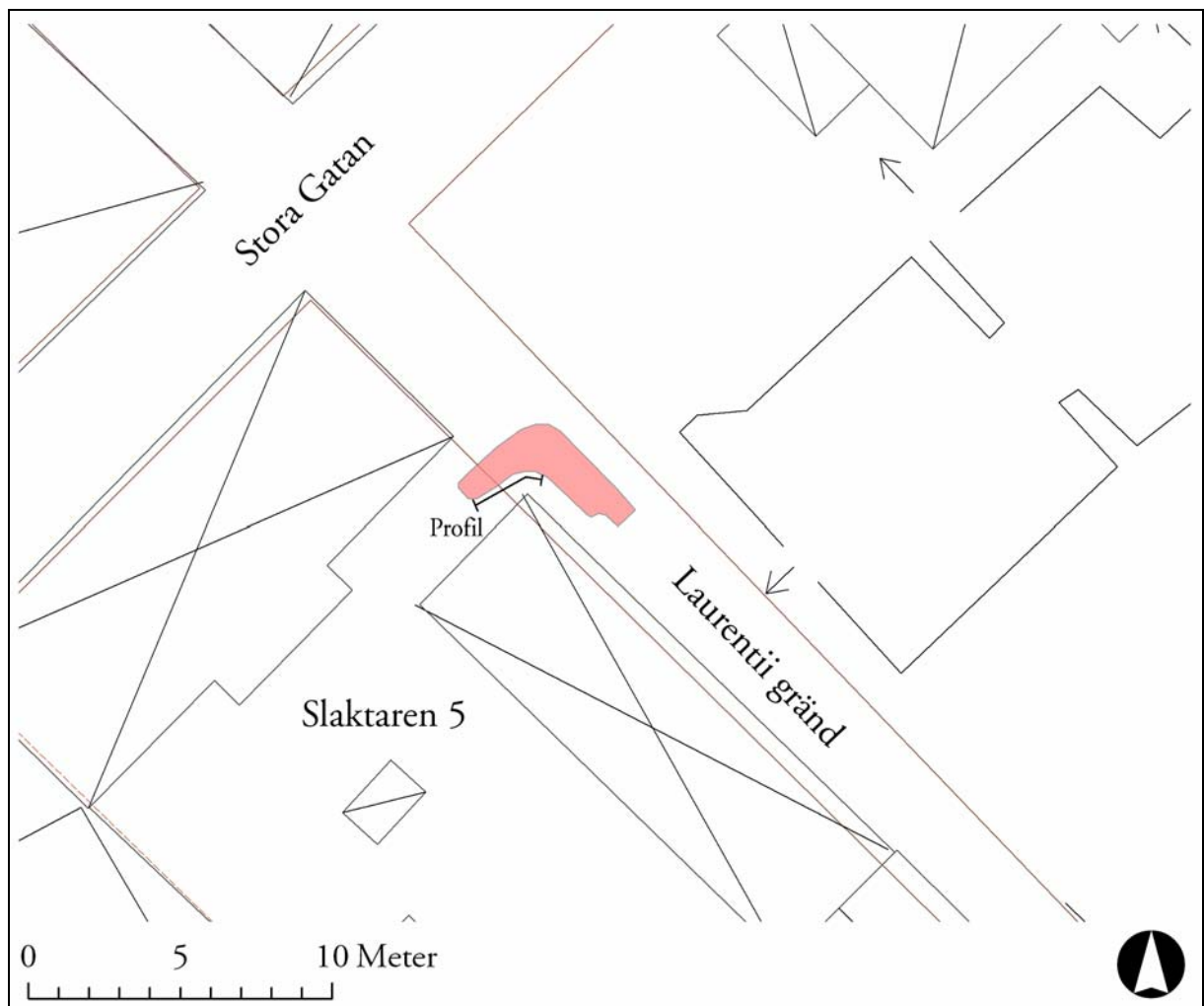
Sigtuna Museers Uppdrags Verksamhet

# Sigtuna Museum

Stora Gatan 55  
S-193 30 Sigtuna

Tfn: 08/591 266 70

Fax: 08/597 838 83



Figur 1

Schaktplan för den arkeologiska undersökningen i Slaktaren 5 och Laurentii gränd.

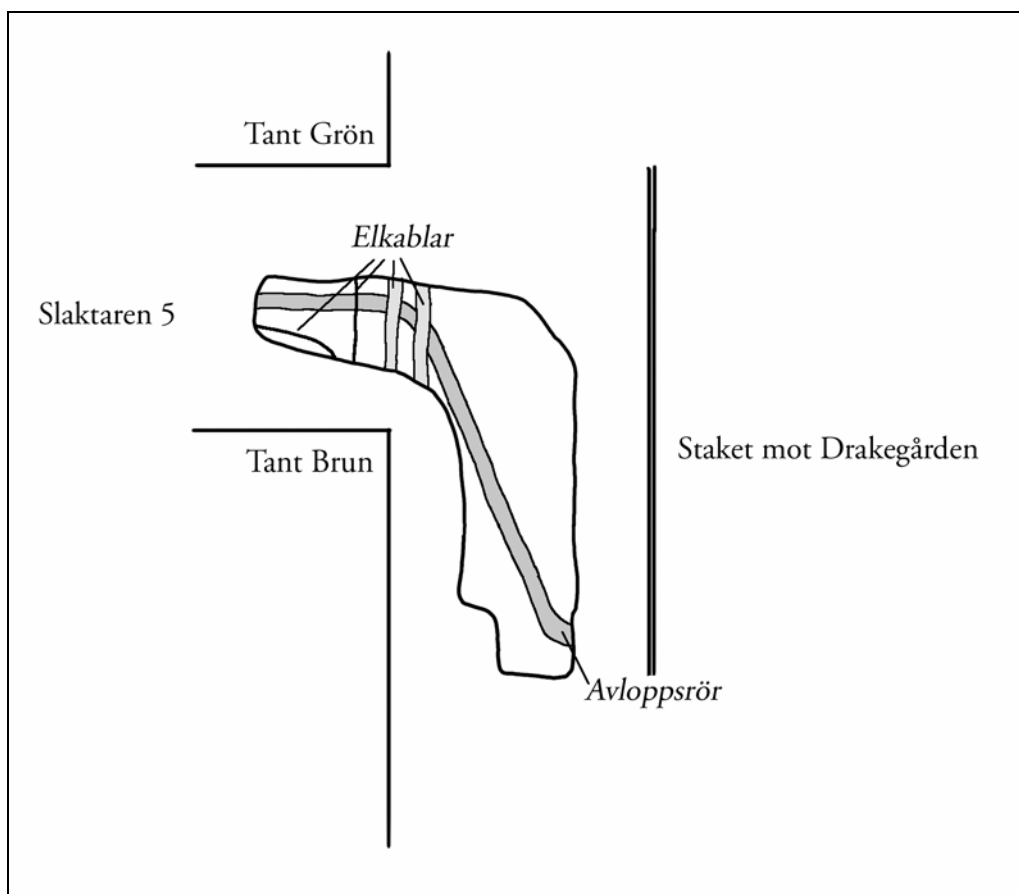
## Inledning

I samband med en reparation av en avloppsledning utförde Sigtuna Museers Uppdrags Verksamhet en arkeologisk förundersökning. Syftet med förundersökningen att se till att inga kulturlager förstördes vid schaktningsarbetet samt att rita profil och en planritning över ostörda kulturlager och störningar. Största delen av schaktet var placerat i S:t Laurentii gränd. Resterande delen av schaktet fortsatte i rät vinkel in i kvarteret Slaktaren 5 (figur 1).

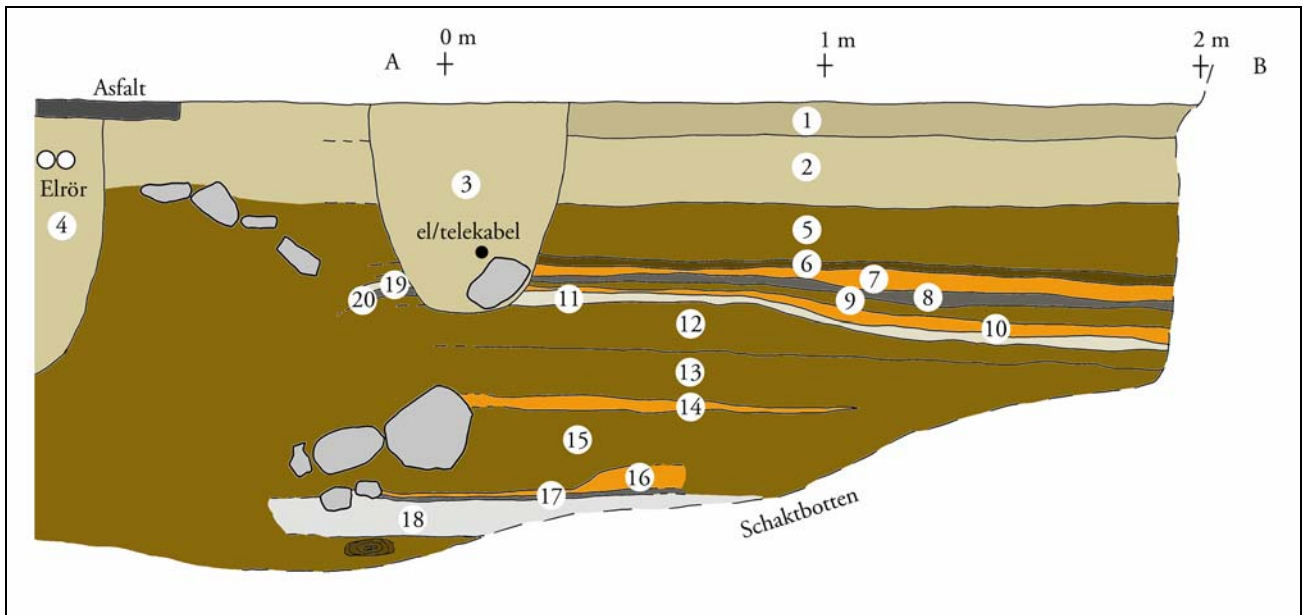
Denna rapport är skriven med avsatta medel i enlighet med förordningen (1993: 379) om bidrag till kulturmiljövård, länsstyrelsens beslut dnr 431-07-111068.

## Resultat

Schaktet var drygt 7 meter långt, 1 meter brett och mellan 1-1,5 meter djupt och berörde endast en smal sträng av orörda kulturlager i mitten av schaktet i S:t Laurentii gränd. En profil ritades i den södra delen av schaktet i Slaktaren 5 (figur 3). I profilen fanns stenar och trärester, som troligtvis utgör en träsyll och en syllstensrad till två tidsmässigt skilda hus. Mellan stenarna och träsyllan fanns ett lergolv (lager 18) som fortsatte in på tomten. Ett flertal ask- och brandlager kunde också konstateras. Dessa utgör förmodligen resterna efter härदार eller möjligen vägg/tak som brunnit och rasat in. Resterande delar av schaktet var störda i sådan omfattning att några kulturlager ej kunde iakttagas i schaktväggarna (figur 2). Inga fynd tillvaratogs.



*Figur 2*  
*Detaljerad schaktkarta som visar alla störningar inom schaktet.*



Figur 3  
 Profilritning

### Lagerbeskrivning

1. Grusplan
2. Bärlager bestående av grus och lera
3. Modern nedgrävning för el- eller telekabel
4. Modern nedgrävning för elkablar
5. Brunt kulturlager som innehöll enstaka djurben
6. Lager som innehöll mycket trärester
7. Röd- orangefärgat lager med aska och sand, sannolikt brandlager
8. Kollager
9. Brunt kulturlager
10. Rödfärgat lager med mycket sand, sannolikt brandlager
11. Vitt mot brunvitt lager med nästan enbart aska
12. Brunt kulturlager
13. Som lager 12, men vissa små nyansskillnader
14. Rödfärgat lager med aska, sannolikt brandlager
15. Brunt kulturlager
16. Rödfärgat lager med aska och lera, sannolikt brandlager
17. Lager med mycket kol och sot
18. Lergolvlager, sannolikt lergolv
19. Lager med aska och sand
20. Kollager

## Administrativa uppgifter

Länsstyrelsens diarienummer:	2021-99-5376
Uppdragsgivare:	Sigtuna kommun, stadsbyggnadskontoret
Kvarter/område:	Slaktaren 5/Laurentii gränd
Fornlämning:	RAÄ 195:1
Socken:	Sigtuna
Landskap:	Uppland
Ek kartblad:	118 21 Sigtna
Typ av undersökning:	Arkeologisk förundersökning
Fältarbetsid:	1999-01-21 och 02-08
Fältarbetspersonal:	Anders Wikström och Johan Westerlund
Rapportarbete:	Anders Wikström
Dokumentationsmaterial:	1 schaktplan och profilritning

