

Rapport Arkeologisk förundersökning

Väg 263 vid Mariakyrkan
Sigtuna, Uppland
1994

Tina Mathiesen



Sigtuna Museers Uppdrags Verksamhet

Sigtuna Museum

Stora Gatan 55
S-193 30 Sigtuna

Tfn: 08/591 266 70

Fax: 08/597 838 83



Inledning

I samband med nedläggning av ledningar vid Mariakyrkan utförde Sigtuna Museers Uppdrags Verksamhet en arkeologisk förundersökning. Syftet med förundersökningen var att se till att inga kulturlager förstördes vid schaktningsarbetet samt att dokumentera orörda kulturlager om sådana påträffades.

Denna rapport är skriven med avsatta medel i enlighet med förordningen (1993: 379) om bidrag till kulturmiljövård, länsstyrelsens beslut dnr 431-07-111068.

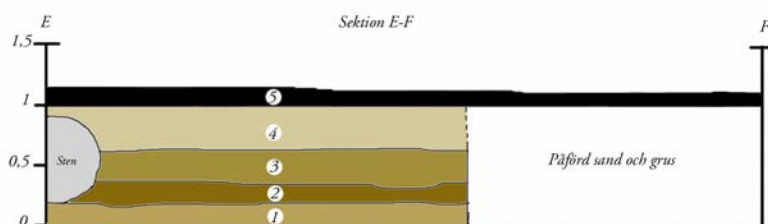
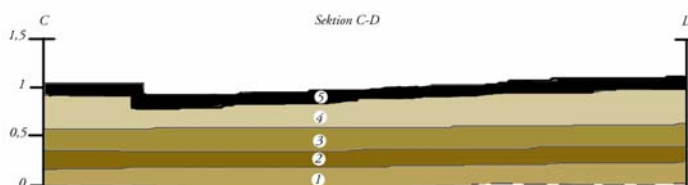
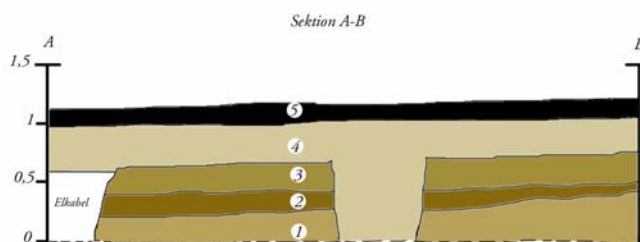
Resultat

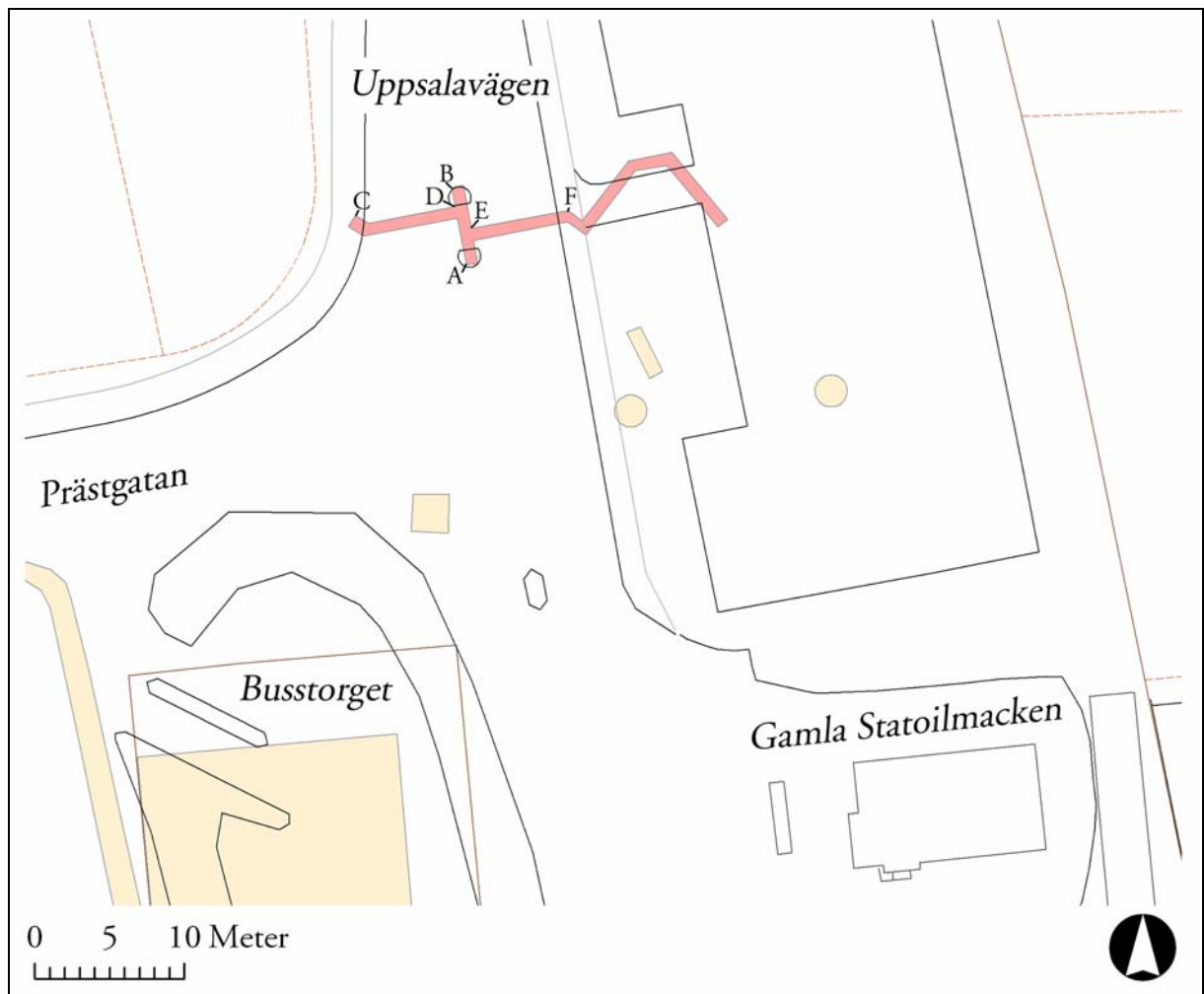
Ett ca 24 meter långt och ca 0,4 meter brett schakt grävdes till 1,3 meters djup. Under ett påfört gruslager framkom ett ca 0,2 meter tjockt gråbrunt kulturpåverkat lager som innehöll rikligt med tegel. Under detta lager påträffades brunrå lera, ca 0,2 meter tjockt, med inslag av organiskt material och även tegelfragment. Alla lager var recenta. Botten av schaktet bestod av grå lera. Inga fynd är tillvaratagna och inga ytterligare antikvariska åtgärder ansågs därmed nödvändiga.

Profilritningar

Lagerbeskrivning:

- 1: Grå bottenlera.
- 2: Brunrå lera med organiskt material och tegel.
- 3: Gråbrunt kulturlager med stora mängder tegel.
- 4: Bärlager av grus.
- 5: Asfalt.





Figur 1
Undersökningsområdet. Schaktets exakta placering framgår inte av schaktplanen och området är därför markerat med röd punkt.

Administrativa uppgifter

Länsstyrelsens diarienummer:	220-1994-14255
Uppdragsgivare:	-
Kvarter/område:	Väg 263 vid Mariakyrkan
Fornlämning:	RAÅ 195:1
Socken:	Sigtuna
Landskap:	Uppland
Ek kartblad:	118 21 Sigtna
Typ av undersökning:	Arkeologisk förundersökning
Fältarbetsid:	1994-08-02
Fältarbetspersonal:	Björn Pettersson
Rapportarbete:	Tina Mathiesen
Dokumentationsmaterial:	1 plan- och profilritning

