

Rapport Arkeologisk förundersökning

**Humlegården 3 (trädgropar)  
Sigtuna, Uppland  
2000**

Anders Wikström



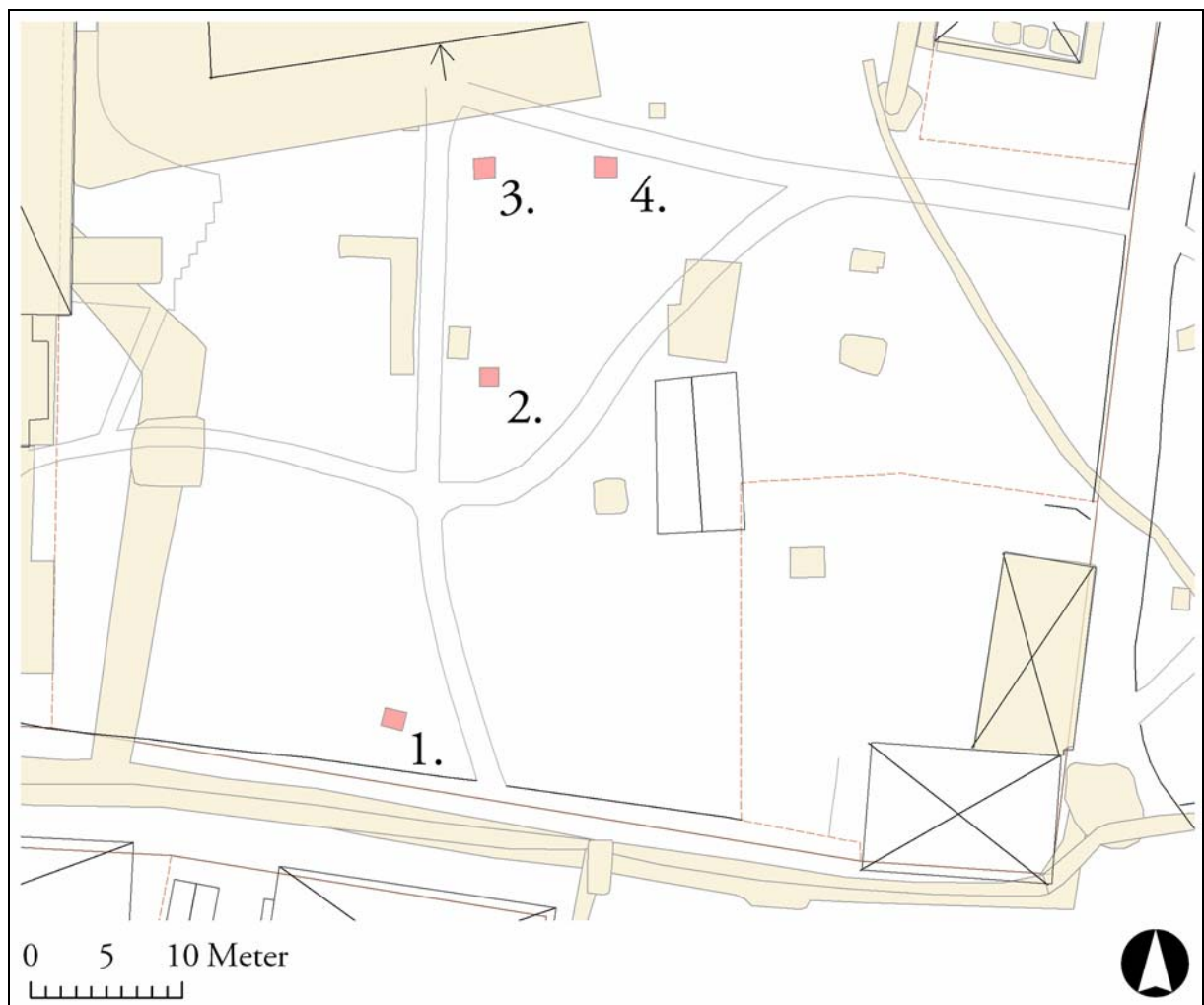
Sigtuna Museers Uppdrags Verksamhet

# Sigtuna Museum

Stora Gatan 55  
S-193 30 Sigtuna

Tfn: 08/591 266 70

Fax: 08/597 838 83



*Figur 1*  
*Schaktplan med de fyra undersökta ytorna markerade med rött och äldre arkeologiska undersökningar markerade med gult.*

## Inledning

I samband med plantering av fyra äppelträd i kvarteret Humlegården 3 utförde Sigtuna Museers Uppdrags Verksamhet en arkeologisk förundersökning (figur 1). Inget länsstyrelsebeslut finns för undersökningen. Syftet med förundersökningen var att se till att inga kulturlager förstördes vid schaktningsarbetet samt att dokumentera och gräva orörda kulturlager om sådana påträffades.

Denna rapport är skriven med avsatta medel i enlighet med förordningen (1993: 379) om bidrag till kulturmiljövård, länsstyrelsens beslut dnr 431-07-111068.

## Resultat

Totalt handgrävdes fyra kvadratmeterstora, 0,5 m djupa schakt, ett för varje äppelträd. Ingreppen var begränsade och det framkom mestadels mycket omrörda kulturlager med fynd av AII, AIV, BIIy och CII keramik, blomkruksskärvor, porslin, fajans, ölkapsyler etc. I botten av schakt 2 framkom stenar som var ca 0,1-0,3 diameter. I schakt 3 påträffades ljust, gulgråa brandlagerrester på en höjd av ca 9,83 möh. Schaktens ringa omfattning innebar att inga specifika slutsatser om lämningarnas karaktär kunde dras, men stenarna och brandlagren kommer sannolikt från byggnader på en stadsgård.

Schaktens exakta placering är också något oklar. Placeringen enligt schaktplanen var endast översiktlig.

## Fyndlista

Fnr	Schakt	Material	Sakord	Undertyp	Ant	Vikt (g)	Anmärkning
1	2	Lera	Lerklining		2	663	I ansl t stenar och brandrester 2/10 FL
2	3	Ben	Sländtrissa		1	20	2/10 FL
3	3	Järn	Hästske		1	25	Liten hästske 2/10 FL
4	2	Keramik	Kärl	AII	3	47	29/9 FL
5	1	Horn	Hantverksspill	Hornhantverk	1	5	28/9 FL
6	1	Keramik	Kärl	CII	1	13	28/9 FL
7	1	Keramik	Kärl	BIIy	2	34	28/9 FL
8	1	Keramik	Kärl	AIV	2	30	28/9 FL

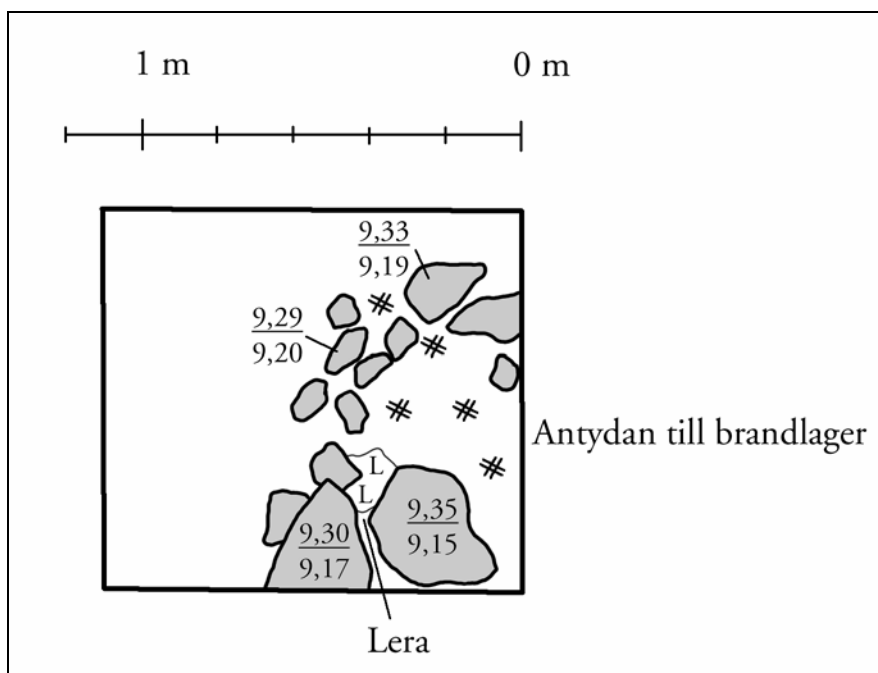
# Schaktbeskrivning

## Schakt 1

I schakt 1 påträffades enbart ett homogent (utfyllnads-) lager som innehöll tegel, BIIy, BIIä, fajans, buteljglas, kritpipor etc. Mot botten påträffades några bitar svartgods (A-keramik). Lagret hade inga synbara förändringar och var alltigenom torrt, ljusbrunt och poröst.

## Schakt 2

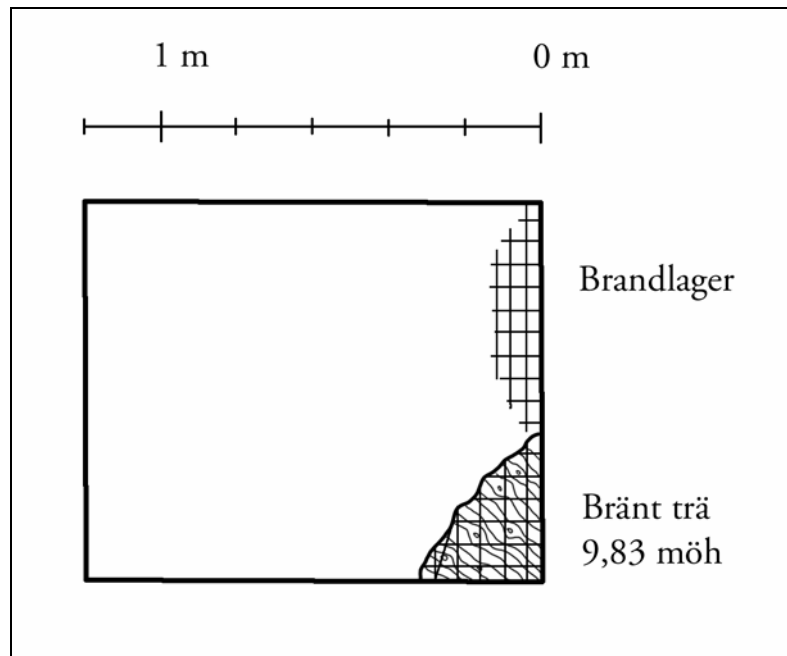
I schakt 2 påträffades en samling med stenar som var 0,1-0,3 m i diameter. Mellan och under stenarna fanns en antydning till brandlager samt invid och under de 2 största stenarna fanns ett begränsat lerlager, möjligen rester efter ett lergolv. Fynd från schaktet utgjordes av A-gods, bränd lera och påfallande lite djurben. Både stenarna och leran grävdes bort efter dokumentation. Under dessa framkom ett ljus, finkornigt och torrt lager som möjligen utgör ett bränt lager.



*Planritning över dokumenterade lämningar i schakt 2.*

### Schakt 3

I schakt 3 påträffades en strimma intakta kulturlager i den östra delen av schaktet. Dessa bestod dels av kulturjordslager, ett brandlager och en bränd trästock. I schaktets västra del, på samma nivå, påträffades en cykelkedja och porslin. Ingen keramik påträffades i schaktet i övrigt. Sannolikt är större delen av de bortgrävda lagren recenta och omgrävda.



*Planritning över dokumenterade lämningar i schakt 3.*

### Schakt 4

I schakt 4 påträffades ett tjockt utfyllnadslager med stora mängder tegelbitar (drygt 0,1 m i diameter). Under utfyllnadslagret fanns ett ljus, finkornigt och torrt lager som möjligen utgör ett brandlager. Kontaktytan mot lagret var mycket distinkt. Detta lager är inte bortgrävt.

## Administrativa uppgifter

Länsstyrelsens diarienummer:	-
Uppdragsgivare:	<b>Sigtuna kommun</b>
Kvarter/område:	<b>Humlegården 3</b>
Fornlämning:	<b>RAÅ 195:1</b>
Socken:	<b>Sigtuna</b>
Landskap:	<b>Uppland</b>
Ek kartblad:	<b>118 21 Sigtna</b>
Typ av undersökning:	<b>Arkeologisk förundersökning</b>
Fältarbetsid:	<b>2000- 09-28 – 10-02</b>
Fältarbetspersonal:	<b>Frida Lindfors</b>
Rapportarbete:	<b>Anders Wikström</b>
Dokumentationsmaterial:	1 schaktplan och planritning, 8 fyndnummer

