

Rapport Arkeologisk förundersökning
(antikvarisk kontroll)

Kvarteret Humlegården
Sigtuna, Uppland
1987

Tina Mathiesen



Sigtuna Museers Uppdrags Verksamhet

Sigtuna Museum

Stora Gatan 55
S-193 30 Sigtuna

Tfn: 08/591 266 70

Fax: 08/597 838 83



Inledning

I samband med schaktning för ledningsdragning i kvarteret Humlegården utförde Sigtuna Museers Uppdrags Verksamhet en arkeologisk förundersökning vid fyra fastigheter i kvarteret Humlegården i form av en antikvarisk kontroll. Syftet med förundersökningen var att se till att inga kulturlager förstördes vid schaktningsarbetet samt att dokumentera orörda kulturlager om sådana påträffades.

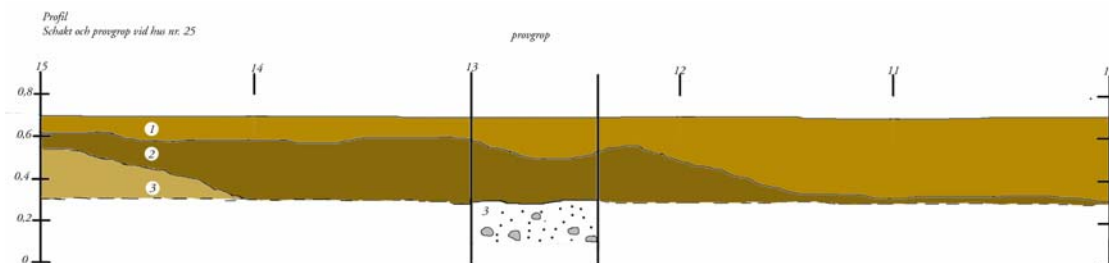
Denna rapport är skriven med avsatta medel i enlighet med förordningen (1993: 379) om bidrag till kulturmiljövård, länsstyrelsens beslut dnr 431-07-111068. Texten är bearbetad från slutredovisning av Mikael Karlsson (daterad 1987-05-07). Schaktningen skulle enligt beslutet även innefatta ett schakt i Ödåker, men ingen dokumentation rörande detta har påträffats.

Resultat

Sammanlagt drogs fyra schakt vid respektive fastighet (se figur 1). Dessa var ca 1 meter breda och ca 0,3-0,4 meter djupa. Samtliga schakt utgick från husvägg till kopplingspåle. Inga fynd tillvaratogs vid schaktningarna.

Hus nr. 23: Schaktet, som var ca 7 meter långt och lades i nordsydlig riktning, innehöll omrörda påförda massor av matjord, lera och sand. Under matjorden, på 0,35 meters djup, framkom ett omrört mörkt lager med grusinblandning vilket föreföll kulturpåverkat samt innehöll fynd av tegelfragment och ben. I området intill kopplingspålen framkom endast utfyllnadssand.

Hus nr. 25: Schaktet, beläget i nordöst-sydvästlig riktning, var 20 meter långt och 0,4 meter djupt. Det bestod av ett omrört fyllnadsmaterial med grå grusig sandjord men även fynd av tegel, rödgodskeramik, porslinskärvor och glasbitar. I schaktets centrala del, ca 10 meter från husknuten, var jorden lerigare och mörkare samt även tjockare. En provgröp på ca 1x1 meter grävdes i schaktets sydvästra del (se figur 1), vilket visade att kulturjordslagret var påfört i sen tid då det underliggande lagret med morän och grus innehöll tegelfragment. Ytliga fynd av svartgodskeramik under grässvålen styrker denna teori.

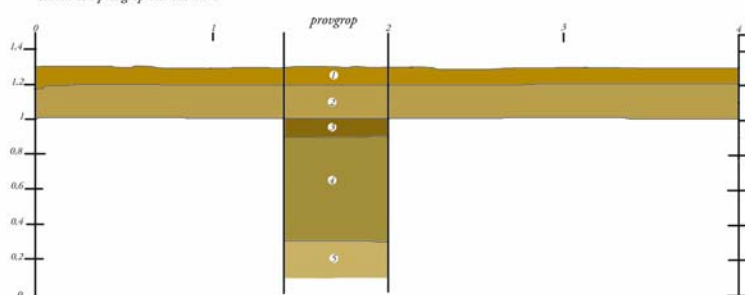


Lagerbeskrivning:

- 1: Grå lerblandad sandjord
- 2: Mörkt kulturlager med fynd (omrört).
- 3: Guldfärgad sandblandad lera med morän i botten.

Hus nr. 4: Detta ca 17 meter långa schakt grävdes i öst-västlig riktning ned till 0,3 meters djup och syntes inte innehålla något omrört material. I schaktets centrala del i grävdes en provgrop (se figur 1) och på 0,4 meters djup framkom ett mörkt kulturlager som till en början föreföll ostört. Lagret visade sig emellertid innehålla tegelflis, keramik, glasskärvor och ben. Mot botten på lagret framkom även en porslinsskärva, varför även detta kulturlager tolkas som omrört och påfört i senare tid.

Profil
schakt och provgrop vid hus nr. 4

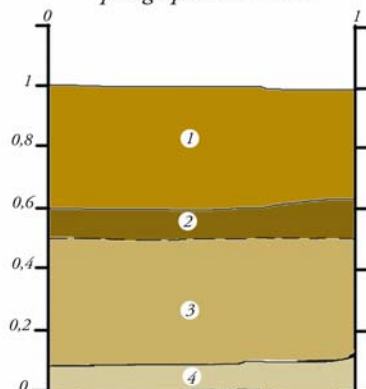


Lagerbeskrivning:

- 1: Matjord
- 2: Mörkgrå lerjord
- 3: Ljusgrå sandjord
- 4: Mörkt kulturlager (omrört)
- 5: Gråbrun lera

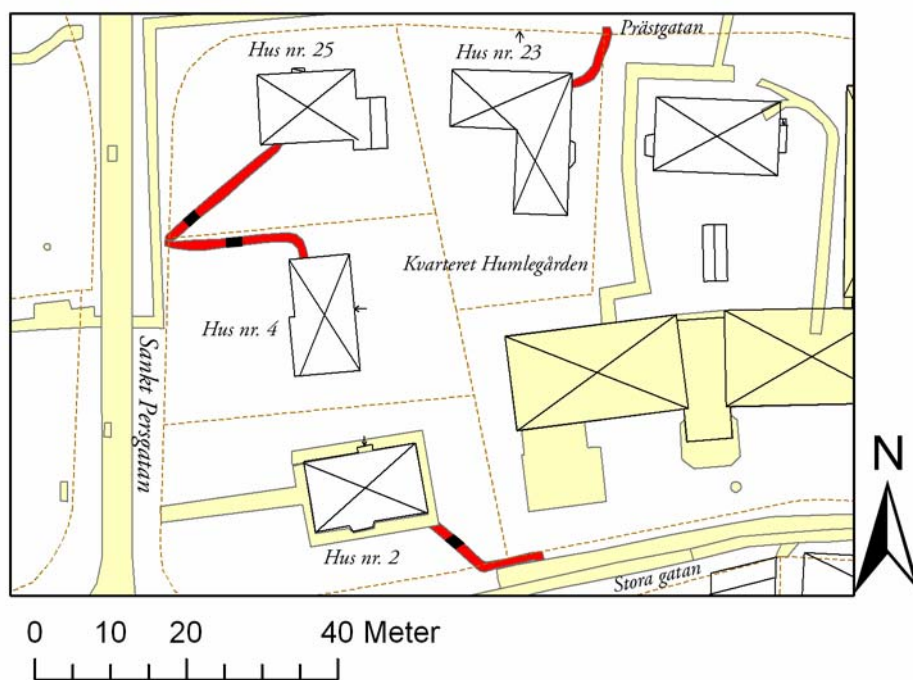
Hus nr. 2: Ett 9 meter långt schakt grävdes i nordväst-sydöstlig och öst-västlig riktning, delvis med maskin till 0,35 meters djup och uppvisade endast påfört grus och matjordsmaterial. Centralt i schaktets nordvästra del grävdes en provgrop (se figur 1). Denna innehöll ett förhållandevis homogent kulturlager på ca 0,5 meters djup, med ett ovanliggande omrört kulturlager vars tjocklek uppgick till ca 0,1 meter. Lagret innehöll rikligt med ben men inga keramikfynd gjordes. Under detta lager, på ca 0,9 meters djup framkom ett sterilt stenblandat gruslager.

Profil
provgrop vid hus nr. 2



Lagerbeskrivning:

- 1: Grus, sand, lera
- 2: Omrört kulturlager
- 3: Homogent kulturlager
- 4: Steril sand



*Figur 1.
Kvarteret Humlegården med fyra av de undersökta schakten markerade med rött.
Provgroparna är markerade med svart. Tidigare undersökningar är markerade med gult.*

Administrativa uppgifter

Länsstyrelsens diarienummer:	11.3919-41-87
Uppdragsgivare:	Televerket
Kvarter/område:	Kvarteret Humlegården
Fornlämning:	RAÅ 195:1
Socken:	Sigtuna
Landskap:	Uppland
Ek kartblad:	118 21 Sigtna
Typ av undersökning:	Arkeologisk förundersökning
Fältarbetsid:	4/5-6/5 1987
Fältarbetspersonal:	Mikael Karlsson Tina Mathiesen
Rapportarbete:	
Dokumentationsmaterial:	2 schaktplaner och 2 plan- och profilritningar

