

## Fas 13, MK 25, MK 30 och MK 31, ca 1130–1160

Den tendens som anades i fas 12 med glesare bebyggelse, men som var stabilare över tid, befestades markant i fasen. På tomt I stod huset F:C närmast Stora gatan, ett hantverkshus med spår av garveriverksamhet. I byggnaden fanns också spår efter metallhantverk. Innanför huset låg en drygt två meter bred kavelbro i tvärpassagen, och innanför denna låg hus F:B på den plats där det legat bostadshus i tidigare faser. Hus F:B tedde sig dock relativt anonymt.

På tomt II har legat ett enda hus, hus E:P, ett bostadshus med golvhärd. Det har endast uppfyllt den sydvästra halvan av tomten och mellan

byggnaden och passage 3 har funnits ett öppet gårdstun. Även tomt III har varit obebyggd närmast Stora gatan. I de inre tomtzonerna låg ett bostadshus med hörnhärd och väggbänkar, hus E:I

Tvärpassagen inom tomt I hade haft kavelbrobeläggning, men i passage 2 och 3 fanns inget som berättade om brolagda gångtytor.

Avseende hantverk har i denna tid både läder-, horn- och metallhantverket kraftigt klingat av sedan tidigare faser. Dock fanns en trolig garveriverksamhet i huset F:C. Där fanns också spår efter ett kvardröjande hornhantverk.

### Tomt I

#### Hus F:C

#### Tomt I:1, MK 25

**Konstruktionstyp: träsyll, jordgrävda stolpar, skiftesverk eller timmer**

**Funktion: hantverkshus**

**Storlek: 6x4 meter**

Huset tolkades vara uppfört på träsyll utan underliggande syllsten. I husets nordöstra och nordvästra väggar fanns stolphål som tolkades vara delar av den takbärande konstruktionen, en av dessa har daterats fälld 1137 (kontext 854). Väggarna har troligtvis varit byggda i skiftesverk eller timmer. Raserade delar av väggen påträffades i husets nordvästra del (kontext 851). I husets östra delar, närmast väggen, påträffades trärester som tolkats varit rester efter ett trälagt golv.

Vid byggnadens västra hörn fanns ett rektangulärt kalkbrukslager som tillsammans med lämningar efter ett ramverk, möjligen ett träkar, troligen var lämningar efter garveriverksamhet.

Från avsatta lager i huset tillvaratogs en stor mängd föremål, 399 fyndposter. Den största fyndgruppen utgörs av rester efter ben- och hornhantverk, en stor mängd avfall men även halvfabrikat som delar av kammar, främst sammansatta kammar men också dubbelhelkammar. Flera kilformade städ fanns bland fynden. Närmare två kilo läderspill togs tillvara samt fyra barkflöten.

Från avsatta lager i huset påträffades bland annat 48 glaspärlor, främst i byggnadens västra del, en skärva av ett bysantiskt glaskärl (fnr 3822, jfr Henricson 2006:40 & 43f), slipad bergkristall (fnr 3850), en skivformig spelpjäs av valben (fnr 3814) liksom en mycket liten spelpjäs(?) av valrosselfenben (fnr 3892) och ett halvfabrikat av samma material (fnr 34424) samt ett hjärtformat östligt bältesbeslag (fnr 3791, *fig. 158*).

Förekomsten av två identiska hängen av tenn/blylegering (Isaksson 2000, Söderlind 2001, Edberg 2009) tyder på att de kan vara tillverkade på plats. De bär bilden av en kung med krona, svärd och liljestav och på framsidan en tronande S:ta Maria (fnr 3792 och 3796, *fig. 159*). Ett identiskt hänge påträffades i kv. Näktergalen i Uppsala 1934. Från avsatta lager fanns ett fåtal spår efter metallhantverk, som deglar, gjutformsfragment varav ett med smält glasmassa (fnr 3807), en silverbarr, dragen guldtråd (fnr 2870) samt ett litet skaft av horn med katthuvud (fnr 4027) och ett ringfragment av bärnsten (fnr 8551).

Byggnaden har brunnit. Över hela konstruktionen fanns ett orangefärgat lager, rester av det brända torvtaket.

#### Prover

Ett träprov (prov 254) av ek från huset (kontext 854) har genom dendrodatering påvisats varit fällt tidigast vinterhalvåret 1137–1138 (Bartholin 0157052) (*bilaga 1*).

## Fas 13, MK25, MK30 och (MK31)



Figur 157. Lager och konstruktioner tillhörande fas 13, MK 25, MK 30 och MK 31.

Kontext ID	Typ	Beskrivning
601	Stolpe	En obränd stolpe, 0,18 meter i diameter.
725	Syllstock	Två stockar, 5,00x0,20 meter i diameter och 4,00x0,20 i diameter.
743	Torvtakslager	Ett 0,01–0,03 meter tjockt, orangerött lager. Kontaktytan mot underlagrande kontext var distinkt.
845	Kulturlager	Ett brunt kulturlager med rikliga inslag av både läder- och hornspill. Lagret var poröst, men mer kompakt i SO. Lädret var koncentrerat i den västra delen av lagret och hornspillet var koncentrerat i den SO delen av lagret. Lagret hade en homogen struktur och fynden låg horisontellt i lagret. Kontaktyta mot underlagrande kontexter var distinkt.
846	Kalkbrukslager	Kalkbrukslager.
847	Kalkbrukslager	Kalkbrukslager.
851	Raseringslager	Trä
852	Stolpe	En stolpe, 0,2 meter i diameter.
853	Stolpe	En stolpe, 0,27 meter i diameter.
854	Stolpe	En stolpe, 0,2 meter i diameter.
855	Stolpe	En stolpe, 0,2 meter i diameter.
873	Golvplank	Golvplank
908	Hantverksavfall	Ett hornspillslager med inslag av mörk, fet kulturlager.
970	Kulturlager	Ett 0,01–0,20 meter tjockt, ockragult lager med troligen organiskt material. Lagret var smetigt med homogen struktur och med mycket distinkta kontaktytor. Lagret låg i en väl sammanhållen fyrkantig utbredning i det som tolkas utgöra ett hörn av ett hus.

Tabellen fortsätter på nästa sida

972	Fyllning i stolphål	Ett 0,45 meter tjockt, gult kulturjordslager, Smetigt och kompakt med distinkt kontaktyta.
973	Stolphål	Ett ovalt stolphål, 0,28x0,24 meter stort och 0,45 meter djupt. Stolphålet var spetsigt avsmalnande mot botten.
976	Fyllning i stolphål	Ett gult, smetigt kulturjordslager. Distinkt kontaktyta.
977	Stolphål	Ett stolphål, 0,20 meter i diameter och 0,54 meter djupt.
978	Nedgrävning	En oval nedgrävning, 0,50x0,40 meter stor och 0,15 meter djup. Nedgrävningen hade flacka nedgrävningskanter och skålformad botten.
979	Störhål	Ett stөрhål, 0,13 meter i diameter och 0,15 meter djupt. Av hålets lutning att döma har stören som stått i hållet haft en lätt NO lutning.
980	Fyllning i stolphål	Ett rödbrunt kulturjordslager med inslag av näverrester från stören som har stått i knr 981. Lagret var poröst med distinkt kontaktyta.
981	Stör	Ett stөрhål, 0,15 meter i diameter och 0,14 meter djupt. Hålets lutning antyder att stören har lutat mot NO.
1174	Konstruktion	En ramverkskonstruktion med liggande träplankor, ca 0,10–0,15 meter breda. Plankorna bildar en kvadrat med 2 meter långa sidor.

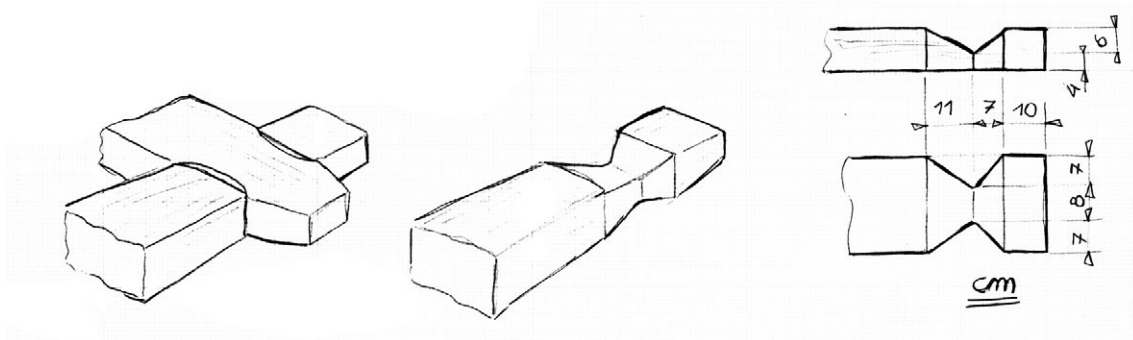
Tabell 261. Kontexter tillhörande hus F:C.



Figur 158. Beslaget nr 3791.  
Foto: Gabriel Hildebrand.



Figur 159. Ett av de två hängena nr 3792 och 3796, framsida och baksida.



Figur 160. En sylknut i det östra hörnet av hus F:C, kontext nr 725. Fältteckning: Jacques Vincent.

Figur 161.  
Kavelbron B33 sedd från sydväst.



**B33**  
**Tomt 1:2, MK 25**  
**Konstruktionstyp: kavelbro**  
**Funktion: gångyta i tvärpassage**

En kavelbro i tvärpassage på tomt I, med bevarade rester av underreglar och tvärställda gångplank, däribland ett fragmentariskt båtbord som dock i fyndlistans anmärkning hänförs till kontext 906, ett avsatt lager i tvärpassagen.

Kontext ID	Typ	Beskrivning
905	Gångplank	Plankor, 0,50–0,80x0,10–0,30x0,01–0,09 meter, i NV–SO riktning. Bland plankorna fanns en rest av bordläggning från en båt, 0,45x0,12 meter.
907	Underregel och gångplank	Sju stockar, 1,56–1,70x0,08–0,12x0,03–0,05 meter, som låg i NV–SO riktning. Virket var mycket komprimerat, men stockarna var förmodligen avbildade i ändarna.

Tabell 262. Kontexter tillhörande kavelbron B33.

**Hus F:B**  
**Tomt I:3, MK 25**  
**Konstruktionstyp: träsyll**  
**Funktion: troligen bostadshus**  
**Storlek: >3,5x5 meter**

Huset tolkades vara byggt på träsyll, möjligen utan underliggande syllsten förutom vid den nordvästra väggen där det låg två stensamlingar som kan ha utgjort plintar under syllen. Golvet var av gråbrun lera, och strukturer i golvlagren (kontext 1079) antydde att huset kan ha haft väggbänkar och skulle kunna ha varit ett bostadshus, härd saknades dock inom den utgrävda ytan.

Flertalet fynd som tillvaratogs från avsatta lager var relaterade till ben- och hornhantverk; hornspill och halvfabrikat till dubbelhelkammor och sammansatta enkelkammor; men även fynd relaterade till hushållsaktiviteter som flera sländtrissor; både av ben, bly och lera, ett litet fragment av en glättsten av glas (fnr 39985), brynen samt av keramik och oidentifierade järnföremål. Här bör även nämnas ett fragment av en guldring (fnr 3800), en guldfoliepärla och en silverfoliepärla (fnr 4575). Byggnaden låg delvis utanför undersökningsområdet och härd saknades i de undersökta delarna.

Kontext ID	Typ	Beskrivning
140	Kulturjordslager	Ett gråbrunt, lerigt och kompakt kulturjordslager.
141	Lergolv	Ett kompakt gråbrunt lerlager med homogen struktur och distinkt kontaktyta mot underlagrande kontext.
173	Kulturjordslager	Ett kompakt brungrått, lerigt kulturjordslager med heterogen struktur och med mycket diffus kontaktyta mot underliggande kontext (174).

Tabellen fortsätter på nästa sida

174	Lergolv	Ett 0,05–0,17 meter tjockt gråbrunt lerlager med inslag av gulbrun silt. Lagret var kompakt.
843	Syllstock	Två plankor som låg i NO–SV riktning och två plankor som låg NV–SO riktning.
913	Lergolv	Ett kompakt gråbrunt lerlager.
1079	Golvlager	Ett grått siltigt lager med ett litet inslag av kulturjord.

Tabell 263. Kontexter tillhörande hus F:B.

## MK25, utomhus

### Tomt I:2 och passage 1, MK 25

#### Lagertyp: tomtaktiviteter

Gruppen innehåller lager som tillkommit i tvärpassagen på tomt I och i passage 1. Lagren inne-

höll spill efter hornhantverk samt kalk, kalkbruk och kalksten. Ett kantfragment av en speljä eller sländtrissa av valrosselfenben utmärker sig bland fynden (fnr 3460).

Kontext ID	Typ	Beskrivning
823	Underregel och gångpank	Kontext nr 823 bestod av en träplanka, 0,04x0,25x0,04 meter, som låg NV–SO riktning.
841	Kulturjordslager	Kontext nr 841 bestod av ett rödbrunt organiskt lager med inslag av bark, träflis och läderspill. Lagret var poröst med diffus kontaktyta mot underliggande lager.
874	Kulturjordslager	Kontext nr 874 bestod av ett brunt kulturjordslager med inslag av kol, lite lera och grus. Homogen struktur med distinkt kontaktyta.
896	Kulturjordslager	Kontext nr 896 bestod av ett rödbrunt, organiskt kulturjordslager med visst lerinnehåll.
906	Kulturjordslager	Kontext nr 906 bestod av ett rödbrunt, organiskt kulturjordslager med inslag av halm. Lagret var hårt packat och kompakt. Kontaktyta mot underliggande lager var diffus.
1080	Kulturjordslager	Kontext nr 1080 bestod av ett 0,03–0,05 meter tjockt, brunt kulturjordslager med viss lerinblandning. Lagret var ganska kompakt med distinkta kontaktytor.

Tabell 264. Kontexter tillhörande MK 25 på tomt I.

Figur 162. Enkelkam in situ på tomt I.



## Passage 2

### MK25, utomhus

#### Passage 2, MK 25

#### Lagertyp: passageaktiviteter

Gruppen utgörs av olika kulturjordslager samt lager av hantverksspill som tillkommit i passage 2. Bland fynden märks mycket spill efter hornhantverk, kalksten och sandsten, 2 kalkstensfos-

sil, läderspill, ett par flöten och ett ”näverfodral”, samt sågade bitar av valrosselfenben (fnr 9381 och 15236), ett fragment av pilgrimmussla: ett troligt pilgrimsmärke från Santiago de Compostela (fnr 38053), och en benflöjt (fnr 22427).

Kontext ID	Typ	Beskrivning
740	Kulturjordslager	Ett 0,03–0,12 meter tjockt, brunsvart, organiskt kulturjordslager med rikligt inslag av träflis, näver och djurhår. Djurhåret låg i stora mängder mot botten av lagret. Lagret var poröst med diffus kontaktyta mot underlagrande kontext.
757	Kulturjordslager	Ett 0,01–0,05 meter tjockt, rödbrunt, lerigt kulturjordslager. Homogen struktur med distinkt kontaktyta mot underlagrande kontext.
786	Kulturjordslager	Kontext nr 786=757
903	Kulturjordslager	Ett brunt, organiskt kulturjordslager med inslag av träflis och en hel del näver. Kompakt Detta lager var det första efter det att profilen hade grävts bort och schaktet utvidgades, varför det föreligger risk för kontaminering.
918	Kulturjordslager	Ett 0,01–0,04 meter tjockt, brunt kulturjordslager med inslag av lerklumpar. Lagret var poröst med distinkta kontaktytor mot underlagrande kontext (952).
919	Kulturjordslager	Ett 0,10 meter tjockt, brunt kulturjordslager med inslag av träflis och läderspill. Lagrets konsistens var mellan porös och kompakt. Kontaktyta mot underlagrande kontexter var mycket diffusa.
927	Kulturjordslager	Ett mörkbrunt kulturjordslager med inslag av träflis. Kontaktyta mot underlagrande kontext var distinkt.
951	Fyllning i nedgrävning	Ett 0,01–0,25 meter tjockt, gröngult mot grönbrunt gödsellager som innehöll rikligt med växtdelar. Lagret var mycket kompakt och fett och innehöll en mängd smålager. Lagret sväller ut över kanterna på nedgrävningen.
952	Kulturjordslager	Ett 0,02–0,05 meter tjockt, brunt kulturjordslager som innehöll mycket organiskt material och en del gödsel. Lagret var relativt kompakt med distinkt kontaktyta mot underlagrande kontexter (953, 1015).
953	Hantverksavfall	Ett brunt kulturjordslager med ett rikligt inslag av hornspill. Se blankett för knr 992.
954	Asklager	Ett 0,01 meter tjockt ask- och kollager. Kontaktyta mot underlagrande kontexter var distinkta.
955	Kulturjordslager	Ett 0,01–0,04 meter tjockt, brunt kulturjordslager med inslag av lerklumpar. Lagret var poröst med distinkta kontaktytor mot underlagrande kontext (952).
989	Nedgrävning	En ovalt formad nedgrävning som fortsatte in i den NV profilen. Nedgrävning var 1,50x1,40 meter. Nedgrävningens kant var lodrät i SV och svagt lutande i NO. Nedgrävningen var fylld med gödsel.
992	Hantverksavfall	Ett 0,02–0,08 meter tjockt hornspillslager. Lagret var poröst med diffusa kontaktytor. En del ben stod vertikalt i lagret
993	Kulturjordslager	Ett 0,01–0,03 meter tjockt, brunt, organiskt kulturjordslager som egentligen består av flera millimetertjocka lager som grävdes som ett. Kontaktyta mot underliggande kontext var distinkt.
1006	Kulturjordslager	Ett 0,10–0,12 meter tjockt, brunt, organiskt kulturjordslager. Lagret var fett och kompakt med distinkt kontaktyta mot underliggande kontext (1011).
1012	Asklager	Ett 0,01 meter tjockt, svartgrått ask- och kollager. Distinkt kontaktyta mot underlagrande kontext.
1028	Kulturjordslager	Ett 0,02–0,04 meter tjockt, mörkbrunt kulturjordslager med inslag av kol.
1029	Kulturjordslager	Ett 0,02 meter tjockt, brunt kulturlager med inslag av kol och lera.
1072	Kulturjordslager	Ett 0,02–0,05 meter tjockt, brunsvart kulturjordslager med inslag av aska och kol. Lagret var poröst med distinkt kontaktyta mot underlagrande kontexter (967, 1084, 1083)
1289	-	Kontext nr 1289 bestod av hornspill. 1289=992

Tabell 265. Kontexter tillhörande MK 25 i passage 2.

## Tomt II

### Hus E:P

#### Tomt II:3, MK 30

#### Konstruktionstyp: träsyll, syllstenar och mitthärd

#### Funktion: bostadshus

#### Storlek: >6,5x4 meter

Väggarna var uppförda med träsyll vilande på enstaka stenplintar. Golvet utgjordes av gulbeige och gråbeige lera. Centralt placerad i huset fanns brandlager som tolkades som rester efter en härd.

Från avsatta lager i huset tillvaratogs keramik av typerna A, BI samt en skärva andennegods. Bland de tillvaratagna föremålen kan nämnas tre brynen. Byggnaden låg delvis utanför undersökningsområdet. Inget tyder på att huset brunnit. Bland fynden märks en liten smälta av silver (fnr 23816).

Kontext ID	Typ	Beskrivning
251	-	Kontext nr 251=681 (se blankett)
268	Härdlager	Ett 0,01–0,07 meter tjockt ljusgult grusigt och sandigt lager som var mycket kompakt (bitvis hårt som betong) och homogent med mycket distinkt kontaktyta.
681	Härdlager	Ett 0,01–0,05 meter tjockt, gråsvart kulturjordlager med inslag av aska och kol.
863	Kulturjordlager	Ett 0,01–0,05 meter tjockt k-jordsinblandat lerlager med ett litet inslag av sand.
876	Syllstock	En plank, 1,03x0,17 meter. Plankan var inte bränd, men mycket fragmentarisk.
877	Lergolv	Ett ljusbeige/gult lerlager med enstaka inslag av kol.
893	Golvlager	0,01–0,03 meter tjockt, ljusbrunt sandlager med inslag av lera.
894	Syllsten	Fyra stenar.
897	Lergolv	Ett 0,02–0,04 meter tjockt, gråbeige lerlager med inslag av kulturjord.
982	Nedgrävning	En rundad, svagt skålad nedgrävning.
983	Fyllning i nedgrävning	Ett gråbrunt, poröst kulturjordlager. Kontaktytan var distinkt.

Tabell 266. Kontexter tillhörande hus E:P.

### MK30, utomhus

#### Tomt II, MK 30

#### Lagertyp: tomtaktiviteter

Gruppen utgörs av kulturjordlager och en nedgrävning på tomt II. Vid sidan av avfall från horn- och ett visst metallhantverk påträffades

några fragment bysantinskt glas: mynningskår- nor från ett violett kärl med opakt vit trådornamentik (Henricson 2006:40 & 43ff), och keramik av typerna A, B1, pingsdorf- och rouengods.

Kontext ID	Typ	Beskrivning
778	Kulturjordlager	Ett 0,03–0,05 tjockt, brunsvart kolblandat, något sandigt, något organiskt kulturjordlager med enstaka inslag av djurben och hornspill. Lagret var poröst med diffus kontaktyta mot underlagrande lager.

Tabellen fortsätter på nästa sida

789	Kulturjordslager	Ett 0,05 meter tjockt, brunt , något kolblandat kulturjordslager. Lagret var poröst och luckert.
794	Kulturjordslager	Kontext nr 794 bestod av ett 0,01–0,03 meter tjockt, gråbrunt siltig och lerig kulturjord. Lagrets struktur var heterogen. Kontaktyta mot underliggande lager var diffus.
802	Kulturjordslager	Ett 0,05–0,10 meter tjockt, gråbrunt k-jordsinblandat lerlager. Lagret var luckert och poröst där kulturjorden övervägde.
826	Kulturjordslager	Ett 0,03–0,08 tjockt, grått, något kulturjordsblandat lerlager.
848	Fyllning i nedgrävning	Ett 0,01–0,10 meter, tjockt kolinblandat kulturjordslager med inslag aska och sot. Lagret var heterogent.
849	Nedgrävning	En oval nedgrävning med plan botten och raka nedgrävningsskanter. Storlek: 1,60x1,20 meter.
875	Kulturjordslager	Ett brungrått organiskt lager med fin konsistens.

Tabell 267. Kontexter tillhörande MK 30 tomt II.

## Passage 3

### MK31, utomhus

#### Passage 3, MK 31

#### Lagertyp: passageaktiviteter

Gruppen består av kulturjordslager som tillkommit i passage 3 samt brandlager som städats ut

från tomterna. I lagren fanns spill från hornhantverk, keramik av typ A, BI och BII ä (fnr 15521), kalkbruk och kalksten.

Kontext ID	Typ	Beskrivning
883	Vidjor	Tre vidjor, 0,40–0,50 meter långa. Vidjorna låg i N–S riktning.
900	Kulturjordslager	Ett 0,05–0,10 meter tjockt kulturjordslager med inslag av sand. Lagret var poröst med distinkt kontaktyta mot underlagrande kontext (knr 959 och 1137)
902	Brandlager	Kontext nr 902 = knr 1002 (se beskrivning)
935	Kulturjordslager	Kontext nr 935 bestod av ett
938	Kulturjordslager	Ett 0,05–0,10 meter tjockt kulturjordslager. Lagret var mycket kompakt.
957	Kulturjordslager	Ett 0,10 meter tjockt, svartbrunt kulturjordslager med inslag av kol. Lagret var poröst med diffus kontaktyta mot underliggande kontext.
958	Brandlager	Ett 0,02–0,10 meter tjockt, grågult brandlager med k-jordsinblandning. Lagret var finkornigt med distinkt kontaktyta mot underlagrande kontext.
961	Kulturjordslager	Ett 0,10–0,25 meter tjockt, kolblandat kulturjordslager. Lagret var mycket kompakt. Inslag av tegel och BII ä berodde förmodligen på att ytan legat öppen en längre tid innan den grävdes och var därmed kontaminerad.
1002	Brandlager	Ett 0,003 meter tjockt, orangegrått brandlager.
1034	Raseringslager	En plank, 0,10x0,40 meter, som låg i V–Ö riktning.

Tabellen fortsätter på nästa sida



1137	Kulturjordslager	Ett 0,05–0,10 meter tjockt kulturjordslager med inslag av kol. Lagret var lite kompakt med distinkt kontaktyta mot underlagrande kontext, knr 964, men diffus kontaktyta mot andra kontexter.
1148	Lerlager	Ett 0,02–0,05 meter tjockt, gråsvart, något sandblandat lerlager. Lagret var poröst.
1210	Kulturjordslager	Ett 0,05–0,10 meter tjockt, brunsvart kulturjordslager. Lagret var fett och kompakt med distinkt kontaktyta mot underlagrande kontext.

Tabell 268. Kontexter tillhörande MK 31, passage 3.



Figur 163.  
Härden i hus E:I sedd från sydost.

## Tomt III

### Hus E:I

#### Tomt III:3, MK 31

#### Konstruktionstyp: träsyll på spridda syllstenar

#### Funktion: bostadshus med hörnhärd

#### Storlek: >3x7 meter

Huset var uppfört med träsyll på spridda syllstenar, i husets NV del fanns en planka bevarad som tolkades som syllträ, men husets konstruktion är oklar. Golvet utgjordes av gråvit lera som lagats vid minst ett tillfälle. I husets västra hörn fanns rester efter en ugnskonstruktion som reparerats vid ett flertal tillfällen. Längs med väggarna har det troligen funnits en mullbänk, rester efter konstruktionen kunde iaktas i den NV delen i form av en träplanka. Gulorange brandlager anger att huset haft torvtak och att det brunnit.

Byggnaden låg till stora delar utanför undersökningsområdet.

Från avsatta lager i huset tillvaratogs föremål som berättar om ben- och hornhantverk – avfall från tillverkningen men även delar av och hela kammar. Fynd av deglar, ässjefodring, en gjutform, slagg samt verktyg i form av brynen speglar metallhantverk i grannskapet. Denna fyndsammansättning liknar den som dominerar hela fassens inom- och utomhuslager.

Det tillvaratogs ett flertal fynd som pekar på att huset fungerat som bostad, som exempelvis keramik, främst av typen A men även enstaka skärvor BI, en malsten av malungsskiffer (fnr 28679), en axnyckel av järn (fnr 4483) och en mindre yxa (fnr 4461). Husets läge på tomten, mullbänkarna och hörnhärden anger att dess primära funktion varit bostadens.

Kontext ID	Typ	Beskrivning
901	Utjämningslager	Ett 0,02–0,10 meter tjockt, gråsvart lerblandat kulturjordslager med inslag av träkol.

Tabellen fortsätter på nästa sida

960	Brandlager	Ett 0,02 meter tjockt, orange/grått/svart/brunt brandlager, starkt uppblandat med kulturjord. Lagret var poröst och heterogent med distinkt kontaktyta mot underlagrande kontext.
962	Asklager	Ett 0,02–0,03 meter tjockt, kritvitt asklager med inslag av träkol. Kontaktytan mot underlagrande kontext var distinkt.
963	Raseringslager	Sju stenar, ca 0,10–0,25 meter stora. Några av stenarna var eldpåverkade. Stenarna låg utan struktur i NV–SO riktning.
996	Brandlager	Ett finkornigt 0,02–0,05 meter tjockt, rostrött/svart lager.
1037	Golvlager	Ett 0,10–0,15 meter tjockt, gråsvart, kolblandat, lerigt kulturjordslager. Lagret var kompakt med bitvis distinkt, bitvis diffus kontaktyta mot underlagrande kontext.
1042	Härdlager	Ett ask- och sotlager som bestod av flera tunna skikt.
1043	Golvlager	Ett gråvitt lerlager med inblandning av träkol och bränd lera. Kontaktyta mot underlagrande kontext var distinkt.
1044	Brandlager	Ett gulorangerött/svartbrunt brandlager med rikligt innehåll av fint krossad orange bränd lera. Lagret var kompakt med distinkt kontaktyta mot underlagrande kontext.
1053	Träplanka	En träplanka, 1,4x0,2 meter, som låg i NV–SO riktning. Plankan var delvis bränd.
1054	Träplanka	En träplanka. 1,00x0,20x0,02 meter. Plankan stod på högkant.
1055	Syllstock	En träplanka, 3,2x0,1–0,2 meter och en träplanka som var 0,40x0,15 meter. Båda plankorna låg i NO–SV riktning. Den större plankan var delvis bränd.
1056	Stenar	Nio kantiga och skörbrända stenar, cirka 0,1–0,2 meter stora.
1066	Syllsten	Tre stenar, cirka 0,1–0,2 meter stora.
1078	Golvlager	Ett kompakt 0,02–0,10 meter tjockt, gråsvart, lerigt kulturjordslager med distinkt kontaktyta mot underlagrande kontext.
1091	Bräda	En liggande bräda.
1094	Kulturlager	Ett kol- och kulturjordsblandat lerigt lager. Lagret var poröst med distinkt kontaktyta mot underlagrande kontext.
1095	Golvlager	Ett lerlager som bitvis var uppblandat med kulturjord.
1096	Golvlager	Ett 0,05–0,10 meter tjockt, gråsvart, lerigt kulturjordslager. Kontaktyta mot underlagrande kontext var distinkt.
1097	Träplanka	En träplanka som låg i NO–SV riktning.
1114	Lerlager	Ett lerlager med inslag av gråsvart sandig jord och grus. Kontaktyta mot underlagrande kontext var diffus.
1118	Lerlager	Ett 0,05 meter tjockt, lerlager med inslag av kulturjord och träkol. Lagret var mycket kompakt med distinkt kontaktyta mot underlagrande kontext.
1151	Stenkonstruktion	Nio stenar, cirka 0,1–0,2 meter stora.
1155	Härdlager	Ett 0,01–0,10 meter tjockt asklager med viss ler- och kulturjordsinblandning.
1168	Stenkonstruktion	Ett 50-tal stenar, cirka 0,1–0,4 meter stora. Hälften av stenarna var flata och koncentrerade mot mitten. De övriga bildade en halvcirkel runt de flata stenarna och var mer toppiga. Samtliga flata stenar var skärvida och skörbrända.
1179	Utjämningslager	Ett ler-, kol-, grus- och kulturjordsblandat lager. Lagret var poröst med bitvis diffus, bitvis distinkt kontaktyta mot underlagrande kontext.
1189	Lerlager	Kontext nr 1189=1114

Tabell 269. Kontexter tillhörande hus E:I.

**MK 31, utomhus****Tomt III, MK 31****Lagertyp: tomtaktiviteter**

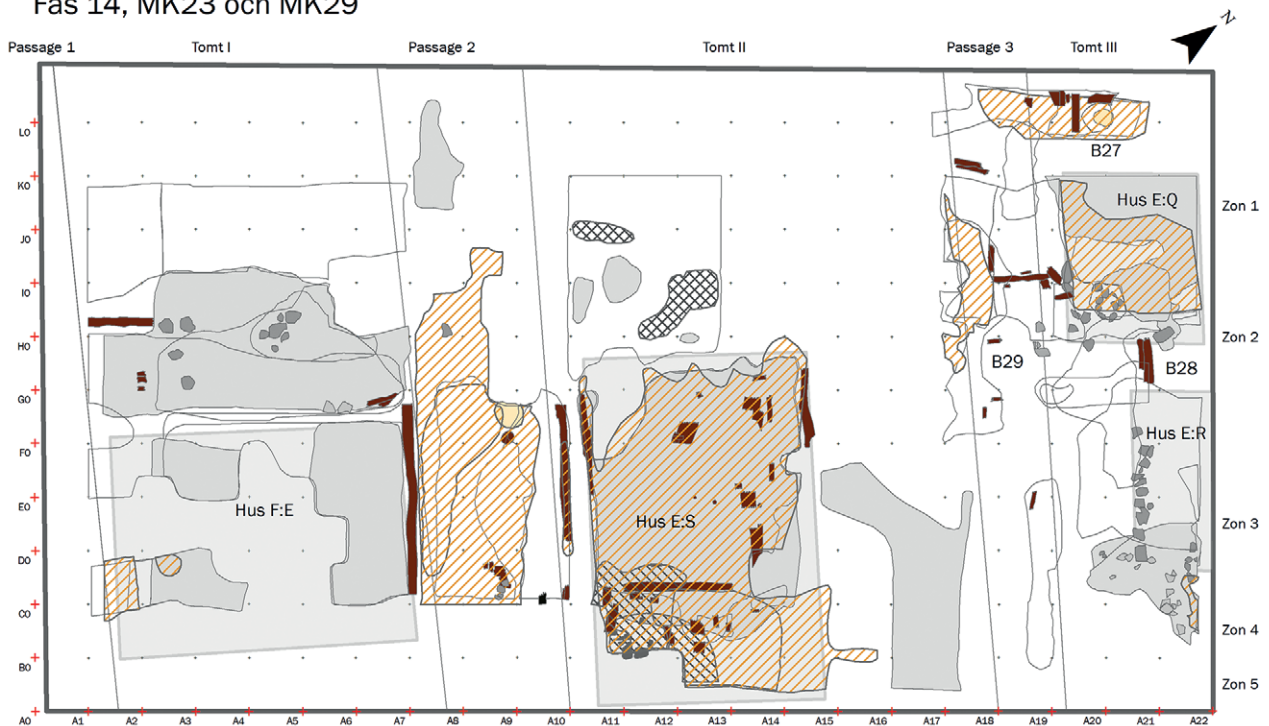
Gruppen består av kulturjordslager som tillkommit i utomhusmiljö på tomt III samt raseringslager från äldre bebyggelse. Fyndbilden speglar verksamheten i fasan, med mycket spill från hornhantverk, ett vagt brus av metallhant-

verk, oidentifierade järnföremål, kalksten och röd sandsten. Därtill märks ett tinblein (fnr 7370) och ett fragment av en turkos glasbägare (fnr 4750) och ett runben (fnr 5276, SL78) med text **nnnikbo--m** och **----kn-**.

Kontext ID	Typ	Beskrivning
813	Raseringslager	Ett 0,01–0,02 meter tjockt, mörkt grått grus- och sandlager med inslag av k-jord (20%). Lagret var mycket poröst och gick vid grävning nästan att sopa ihop. Kontaktyta mot underlagrande kontext (814) var diffus.
872	Kulturjordslager	Ett brunsvart kulturjordslager som var mycket fett.
888	Kulturjordslager	Ett grävitt kulturjordslager med något inslag av kol och grus. Lagret var mycket poröst (närmast som damm). Kontaktytan mot underlagrande kontext var diffus.
892	Kulturjordslager	Ett rödbrunt, organiskt kulturjordslager med inslag av gödsel. Lagret var kompakt med diffus kontaktyta mot underlagrande kontext.
936	Syllsten	En sten, 0,40x0,20 meter.
937	Kulturjordslager	Ett gråbrunsvart kulturjordslager med inslag av kol. Lagret var poröst med homogen struktur och diffus kontaktyta mot underlagrande kontext.
939	Kulturjordslager	Ett 0,05–0,10 meter tjockt, gråbrunt organiskt kulturjordslager. Lagret var kompakt med diffus-distinkt kontaktyta mot underlagrande kontext.
1162	Kulturjordslager	Ett 0,03–0,09 meter tjockt, brungrått ler- och kolblandat kulturjordslager. Lagret var poröst med homogen struktur och distinkt kontaktyta mot underlagrande kontext.
1209	Kulturjordslager	0,15–0,20 meter tjockt, rödbrunt kulturjordslager med stort inslag av gödsel. Lagret var fett och kompakt med homogen struktur och distinkt kontaktyta mot underlagrande kontext.
1212	Kulturjordslager	Ett 0,05–0,12 meter tjockt, brungrått kulturjordslager. Lagret var poröst med homogen struktur och diffus-distinkt kontaktyta mot underlagrande kontext.
1504	Utjämningslager	Ett 0,02–0,10 meter tjockt gråbrunt kulturjordslager med inslag av kol och träffis. Lagret var poröst och med distinkt kontaktyta mot underliggande lager.
1505	Raseringslager	Fyra stenar, ca 0,10–0,40 meter stora.
1506	Raseringslager	Ett 0,03 meter tjockt, ler- och kolinblandat kulturjordslager. Kontaktyta mot underliggande lager var diffus.
1536	Kulturjordslager	Ett rödbrunt träigt lager. Lagret var mycket luftigt och poröst.

Tabell 270. Kontexter tillhörande MK 31 på tomt III

## Fas 14, MK23 och MK29



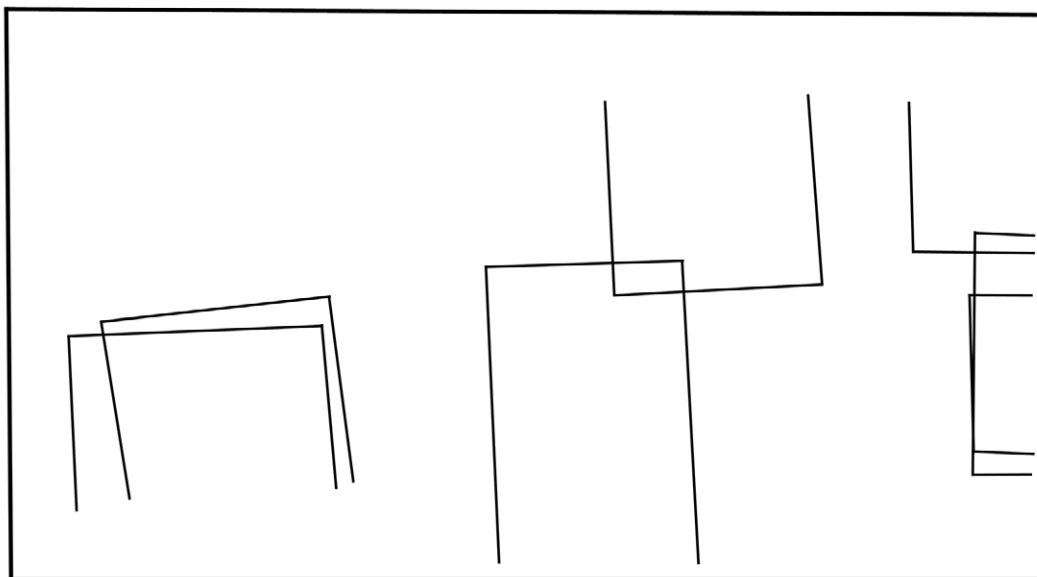
Figur 164. Lager och konstruktioner tillhörande fas 14a, MK23 och MK29.

## Fas 14a, MK 23 och MK 29, ca 1160–1180

Tomt I var obebyggd närmast Stora gatan. I zon 3 låg hus F:E, ett hus med oklar funktion sett till anläggningar och fynd. På tomt II rårde samma förhållande, inom zon 3 låg bostadshuset E:S, is tort sett med samma utbredning som hus E:P i föregående fas. Det var ett ganska smalt hus, un-

gefär fyra meter brett, som lämnade en tre meter bred gårdsyta mellan byggnaden och passage 3.

På tomt III låg två, av allt att döma mindre, hus. Nära Stora gatan låg flerfunktionshuset E:Q och innanför det låg hus E:R med oklar funktion och utbredning.



Figur 165. Husen i fas 14ab lagda över varandra.

Passage 2 saknade kavelbrobeläggning medan passage 3 haft en sådan. Spåren efter aktiviteter i fasen var sparsamma. Vi finner dock en liten

uppgång av ässjefodring och även av degelfragment i fasen.

## Tomt I

### MK 23, utomhus

#### Tomt I, MK 23

#### Lageryp: avsatta utomhuslager

Gruppen består av kulturjordslager som tillkommit i utomhusmiljö på tomt I. Tomtzonerna 1 och 2 har av allt att döma legat öppna och

obebyggda under fasen. I lagren fanns spår efter ben- och hornhantverk, järn och kopparlegering, stycken av röd sandsten och kalksten, keramik typ A och BI samt ett femtontal glaspärlor.

Kontext ID	Typ	Beskrivning
31	-	Kontext nr 31 markerad i profil, grävd som knr 21 (se blankett)
158	Kulturjordslager	Ett brunt kulturjordslager med inslag av kolbitar. Lagret var poröst med homogen struktur och diffus kontaktyta mot underlagrande kontext (knr 871 och 159)
604	Kulturjordslager	Ett kulturjordslager.
652	Kulturjordslager	Ett rödbrunt kulturjordslager.
724	Kulturjordslager	Ett mörkbrunt kulturjordslager med inslag av kol. Lagret var kompakt med heterogen struktur. Diffus kontaktyta mot underlagrande kontext (747, 26)
729	Kulturjordslager	Ett 0,01–0,05 meter tjockt, gråbrunt kulturlager med inslag av kol.
739	Kulturjordslager	Ett 0,02–0,04 meter tjockt, rödbrunt kulturjordslager.
747	Kulturjordslager	Ett 0,01–0,05 meter tjockt, brunt kulturjordslager. Lagret var kompakt.
824	Lerlager	Ett 0,01–0,07 meter tjockt, ljusgrått lerlager. Lagret var kompakt med heterogen struktur och diffus kontaktyta mot underlagrande kontext.
871	Kulturjordslager	Ett brunsvart kulturjordslager med inslag av kol, ben, hantverksspill, någon askfläck och keramik. Lagret var poröst med homogen struktur och något diffus kontaktyta mot underlagrande kontext (knr 140)

Tabell 271. Kontexter tillhörande MK 23 på tomt I

#### Hus F:E

#### Tomt: I:3, MK23

#### Konstruktionstyp: träsyll

#### Funktion: oklar

#### Storlek: >3,5x5 meter

Huset var byggt på träsyll utan underliggande syllsten. Spår av syllstock fann endast i husets nordöstra del. Byggnadstekniken var oklar. Golvet utgjordes av gråbrun lera. Från avsatta lager i

huset tillvaratogs fynd som främst var relaterade till ben- och hornhantverk, men även fynd relaterade till hushållsaktiviteter som sländtrissor, glaspärlor, keramik av typ A och BI. Huset har brunnit, helt eller delvis. I SV delen av huset påträffades orangefärgade sandiga brandlager, spår efter det brunna torvtaket. Inga spår efter härd.

Husets funktion är oklar. Det låg på den plats inom tomten där bostadshus legat i flera faser, både innan och efter denna underfas.

Kontext ID	Typ	Beskrivning
25	Kulturjordslager	Ett poröst 0,05 meter tjockt, gråbrunt lager med inslag av ben och keramik med homogen struktur och distinkt kontaktyta mot underlagrande kontext (knr 26)
26	Lergolv	Ett kompakt 0,02–0,06 meter tjockt, gråbrunt lerlager med inslag av sand i C6–F6 med homogen struktur och något diffus kontaktyta mot underlagrande kontext (knr 173)
153	Lergolv	Se beskrivning för knr 26
159	Brandlager	Ett brunorange, sandigt lager med inslag av träkol och smågrus.
798	Syllstock	En stock, 0,2 meter bred.
844	Konstruktion	Två stenar, 0,25x0,15x0,15–0,20 meter.
858	Brandlager	Ett 0,03 meter tjockt, orangefärgat sandigt lager. Distinkt kontaktyta mot underlagrande kontext.

Tabell 272. Kontexter tillhörande hus F:E

## Passage 2

### MK 23, utomhus

#### Passage 2, MK 23

#### Lagertyp: avsatta och påförda lager i passage.

Gruppen består av kulturjordslager tillkommit och brandlager som deponerats i passage 2. Mitt i passagen stod en stolpe som saknar funktions-

tolkning (kontext 793 och 795) samt en längsgående plank vid passagens nordöstra sida. Inga tecken fanns på att någon kavelbro funnits. Fynden bestod av bland annat något spill från hornhantverk och keramik av typ A, BI, andenne och paffrath.

Kontext ID	Typ	Beskrivning
241	Brandlager	Ett 0,01–0,10 meter tjockt, gulbrun/svart lager med kolbitar och orangebränd sand. Lagret var poröst med distinkt kontaktyta mot underlagrande kontext.
242	Lerlager	Ett 0,03–0,20 meter tjockt, gråbrunt lerlager. Lagret var kompakt med heterogen struktur och med distinkt kontaktyta mot underlagrande lager.
626	Kulturjordslager	Ett 0,02–0,03 meter tjockt rödbrunt, kulturjordslager. Lagret var poröst med distinkt kontaktyta mot underlagrande kontext.
756	Lerlager	Kontext nr 756 bestod av ett lerlager.
759	Kulturjordslager	Ett rödbrunt, organiskt kulturjordslager. Lagret var fuktigare mot Sellings schakt och torrare söderut där lagret övergick till ett brunare och grusigare, mindre organiskt. Kontaktyta mot underlagrande kontext var distinkt.
788	Brandlager	Ett 0,005–0,01 meter tjockt, gult, sandigt lager med kolfläckar. Lagret var kompakt med distinkt kontaktyta mot underlagrande kontext.
793	Stolphål	Ett stolphål, 0,25 meter i diameter och 0,15 meter djupt. Helt lodräta väggar.
795	Fyllning i stolphål	Ett rödbrunt, organiskt kulturjordslager med förmultnat trä stående med lodrät fiberriktning.
796	Nedgrävning	Kontext nr 796 bestod av en rund nedgrävning, 0,5 meter i diameter och 0,2 meter djup. Nedgrävningen var skälad med flacka nedgrävningskanter.

Tabell 273. Kontexter tillhörande MK 23 i passage 2.

## Tomt II

### Hus E:S

#### Tomt II:3, MK 29

#### Konstruktionstyp: träsyll

#### Funktion: bostadshus med hörnhärd

#### Storlek: >6,5x4 meter

Väggarna var uppförda på träsyll utan underliggande syllsten. Golvet utgjordes av gulbeige lera. I husets östra hörn låg en härd, att döma av ett kolblandat asklager.

Från avsatta lager tillvaratogs keramik av typerna A, BI, BII ä, CI samt en skärva andennegods. Det tillvaratogs även en glaspärta och en botten-skärva blått glas, bedömt som en botten till en snabelbägare med passning mot fragmentet 3899

från hus E:R (fnr 3898, jfr Henricson 2011:25), ett gulbleck: möjligen del av en fingerring (fnr 2424) samt ett fragment fönsterglas (fnr 4340). Dessutom tillvaratogs delar av en vävtyngd, åtta brynen av skiffer och bitar av näver. Byggnaden har brunnit, ett gulrött sandigt gruslager som fanns över större delen av huset var rester efter det brunna torvtaket. Även brända och obrända plankor som påträffades på golvet kan ha kommit från taket.

Kontext ID	Typ	Beskrivning
249	Brandlager	Kontext nr 249=643
250	Lergolv	Kontext nr 250=797.
258	Härdlager	Kontext nr 258=721
643	Brandlager	Ett 0,03–0,05 meter tjockt gulrött, grusigt sandlager. lagret var kompakt, homogent och med distinkt kontaktyta mot underliggande lager.
691	Syllstock	Två stockar, 2,70x0,15 meter respektive 1,60x0,10 meter, som låg i NV–SO riktning.
720	Golvlager	Ett 0,1 meter tjockt, gråbrunt, lerblandat kulturjordslager. Lagret blev lerigare mot botten. Lagret var kompakt med homogen struktur och distinkt kontaktyta.
721	Härdlager	Ett 0,01–0,03 meter tjockt, grävitt kolblandat asklager.
760	Näver	Ett 0,01–0,03 meter tjockt, brunsvart, siltblandat sot/kollager med brända näverbitar. Lagret var kompakt och homogent med distinkt kontaktyta mot underliggande lager.
761	Takbräda	Brända träplank som låg i NV–SO och NO–SV riktning, samt en obränd träplanka som låg i NO–SV riktning.
777	Stenkonstruktion	Åtta stenar, varav två var ca 0,3 meter och sex var ca 0,1–0,2 meter stora. Stenarna låg glest över en 0,5x0,5 meter stor yta.
779	Stör	En stör, 0,05 meter i diameter, som stod på 0,05 meters djup.
780	Stör	En stör, 0,06 meter i diameter, knappt 0,10 meter djup.
781	Stör	En stör, 0,1 meter i diameter, ca 0,1 meter djup.
787	Brandlager	Ett 0,01 meter tjockt, beige gult sandlager med lite inslag av sot.
797	Lergolv	Ett 0,02 meter tjockt gulbeige lergolv.
799	Härdlager	Ett 0,02–0,03 meter tjockt, grävitt kolinblandat asklager med inslag av kulturjord i de NV och NO ytterkanterna. Kontaktytan mot underliggande lager (knr 681) var mycket diffus.

Tabell 274. Kontexter tillhörande hus E:S.



Fig 166. Benflöjten fnr 3130.

## MK29, utomhus

### Tomt II, MK 29

#### Lagertyp: tomtaktiviteter

Gruppen innefattar deponerade och påförda lager som tillkommit i utomhusmiljö på tomt II. Bland fynden fanns något spill från hornhant-

verk, kalksten, keramik typ A och BI, samt ett litet ringspänne av kopparlegering (fnr 3774) och en benflöjt (fnr 3130, *fig. 166*).

Kontext ID	Typ	Beskrivning
705	-	Kontext nr 705=733
733	Kulturjordslager	Kontext nr 733 bestod av ett rödbrunt kulturjordslager med askfläckar. Kontaktyta mot underliggande lager odefinierbar-distinkt.
758	Asklager	Kontext nr 758 bestod av ett 0,01–0,03 meter tjockt aska- och sotlager som fläckvis täckte ytan. Lagret hade heterogen struktur med distinkta kontaktytor.
775	Lerlager	Kontext nr 775 bestod av ett 0,02 meter tjockt, gråvitt lerlager. Lagret var kompakt med homogen struktur och distinkt kontaktyta mot underliggande lager (733)
790	Lerlager	Kontext nr 790 bestod av ett 0,10–0,15 meter tjockt, grått lerlager. Lerlagret var kompakt med homogen struktur och distinkt kontaktyta mot underliggande lager.

Tabell 275. Kontexter tillhörande MK 29 på tomt II.

## Passage 3

### B29

#### Passage 3, MK 29

#### Konstruktionstyp: kavelbro

#### Funktion: gångyta

Konstruktionen tolkas som resterna efter en kavelbro i passage 3. Av själva kavelbron fanns spridda fragment, varav en tvärställd gångplanka i ruta I:19.

Kontext ID	Typ	Beskrivning
767	Underregel och gångplank	Kontext nr 767 bestod av 11 plank som låg i både NV–SO och NO–SV riktning. Träet var mycket fragmentariskt bevarat och i dålig kondition.
820	-	Kontext nr 820 bestod av fyra stenar, 0,1–0,3 meter i diameter.

Tabell 276. Kontexter tillhörande kavelbron B29.



**MK 29, utomhus**  
**Passage 3, MK 29**  
**Lagertyp: passageaktiviteter**

Gruppen innehåller kulturjordlager som tillkommit i passage 3. Bland fynden märks keramik av typ A och BI, hornspill, en bronssmälta och en tärning (fnr 3397).

Kontext ID	Typ	Beskrivning
765	Kulturjordlager	Kontext nr 765 bestod av ett gråbrunsvart kulturjordlager med inslag av grus, sand, träflis och lite kol. Lagret var homogent med distinkt kontaktyta mot underlagrande lager.
766	Kulturjordlager	Kontext nr 766 bestod av ett gråbrunsvart kulturjordlager med inslag av grus, sand, träflis och lite kol. Lagret var homogent med distinkt kontaktyta mot underlagrande lager.
771	Brandlager	Kontext nr 771 bestod av ett 0,01–0,03 meter tjockt, gråsvart ask- och kollager med inblandning av kulturjord (ca 20%). Lagret var kompakt med homogen struktur och distinkt kontaktyta mot underliggande lager.
803	Kulturjordlager	Kontext nr 803 bestod av ett 0,01–0,06 meter tjockt, gråbrunt kulturjordlager. Lagret var mycket poröst och ”grovmuligt”. Kontaktyta mot underliggande lager var till största delen distinkt.
812	Kulturjordlager	Kontext nr 812 bestod av ett 0,05–0,10 meter tjockt, brunsvart, något sandblandat kulturjordlager. Lagret var poröst med distinkt kontaktyta mot underliggande lager.
890	Kulturjordlager	Kontext nr 890 bestod av ett gråbrunt/svartbrunt kulturjordlager med inslag av lera, grus och sand. Lagret var kompakt och heterogent med distinkt kontaktyta mot underliggande lager.
917	Kulturjordlager	Kontext nr 917 bestod av ett -

Tabell 277. Kontexter tillhörande MK 29 i passage 3

## Tomt III

**B27**  
**Tomt III:1, MK 29**  
**Konstruktionstyp: kavelbro**  
**Funktion: gångyta**

Några fragment av underreglar och gångplank som tolkats som rester en kavelbro i Stora gatan som således något ändrat riktning något i fasen, eller breddats, eftersom en liten del av den var synlig inom undersökningsområdet.

Kontext ID	Typ	Beskrivning
431	Stenar	Kontext nr 431 bestod av fem–sex stenar, Ø 0,2 meter.
866	Underregel	En plank, 0,70x0,20x0,02 meter, som låg i NO–SV riktning.
867	Gångplank	Tre plankor som låg tätt i NV–SO riktning. Plankorna var 0,30x0,10–0,15x0,02–0,05 meter.
885	Underregel	En urbilad stock, 0,2x0,2x0,1 meter, som låg i NO–SV riktning.
891	Underregel	Två stockar, 0,07x0,02 meter respektive och 0,20x0,10 meter. Stockarna låg bredvid varandra med 0,10 meter mellanrum.

Tabell 278. Kontexter tillhörande kavelbron B27.

**Hus E:Q****Tomt III:1, MK 29****Konstruktionstyp: syllsten och lergolv****Funktion: flerfunktionshus****Storlek: >2,5x>3 meter**

Väggarna var uppförda på syllsten. Golvet utgjordes av grågul lera. I byggnadens södra hörn låg en härd. Från avsatta lager i huset tillvaratogs keramik av typ A, BI och paffrathgods. Det tillvaratogs även två dubbelhelkammars delar av sammansatta dubbelkammars och en del hantverks-

spill från ben- och hornhantverk, spik och oidentifierade fragment av järn samt kalksten. Huset har brunnit, över större delen av byggnaden låg ett lager som innehöll bränd torv, ett torvtak som brunnit. Byggnaden låg delvis utanför undersökningsområdet.

Kontext ID	Typ	Beskrivning
703	Brandlager	Kontext nr 703=734
734	Brandlager	Ett svartbrunt lager med träkol, kulturjord och fläckar med aska och bränd torv. Lagret var kompakt med distinkt kontaktyta.
782	Syllsten	Fem stenar.
800	Kulturjordslager	Ett 0,05 meter tjockt, brunsvart kulturjordslager. Lagret var poröst med homogen struktur och distinkt kontaktyta mot underliggande lager.
801	Kulturjordslager	Ett 0,05–0,07 meter tjockt, halvfett kulturjordslager. Lagret var finkornigt med distinkt kontaktyta mot underliggande lager.
804	Golvlager	Ett lerblandat kulturjordslager.
805	Syllsten	Sex stenar som låg i NO–SV riktning.
806	Stenfyllning	Åtta ovala stenar, cirka 0,30 meter stora, placerade i nedgrävning, samt runt om.
809	Lergolv	Ett 0,05 meter tjockt, grågult lergolv. Kompakt med distinkt kontaktyta.
828	Nedgrävning	En grop, 0,6x0,6x0,3 meter. I NO var nedgrävningskanten rak. I övrigt sluttade nedgrävningskanten mycket. Botten var skålförmad.
829	Fyllning i nedgrävning	Ett kulturjordslager med inslag av kol och bränd lera.
837	Raseringslager	Ett 15-tal stenar, cirka 0,15–0,30 meter stora. Stenarna ligger utan någon struktur och en del av dem är brandpåverkade.

Tabell 279. Kontexter tillhörande hus E:Q.

**B28****Tomt III:2, MK 29****Konstruktionstyp: kavelbro****Funktion: gångyta**

Konstruktionen tolkas som rester efter kavelbro i en tvärpassage på tomt III, med två fragmentariska gångplank bevarade.

Kontext ID	Typ	Beskrivning
783	Underregel och gångplank	Två brända plankor som låg i NO–SV riktning.

Tabell 280. Kontexter tillhörande kavelbron B28.

**Hus E:R****Tomt III:3, MK 29****Konstruktionstyp: syllsten och lergolv****Funktion: oklar****Storlek: >3,5x>1,5 meter**

Väggarna var uppförda på syllsten. Golvet utgjordes av gulgrå lera. Konstruktionen är oklar, liksom funktionen. Huset var fyndfattigt. Från avsatta lager i huset tillvaratogs keramik av typ A och BI samt en skärva av ett blått glaskärl med passning mot skärvan 3898 som påträffades i hus

E:S (fnr 3899, jfr Henricson 2011:35) och ett ringspänne i kopparlegering (fnr 3848). Det tillvaratogs även något hantverksspill efter ben- och hornhantverk. Huset har brunnit och ett brandlager som innehöll bränd torv tolkades som det brända torvtaket. Byggnaden låg till största delen utanför undersökningsområdet.

Kontext ID	Typ	Beskrivning
764	Utjämningslager	Ett gråbrunt kulturjordslager med inslag av lerklumpar, grus och sand. Kontaktyta mot underliggande lager var diffus.
821	Syllsten	Ett tiotal stenar, ca 0,20–0,30 meter stora, som låg i NV–SO riktning.
834	Lergolv	Ett 0,05–0,25 meter tjockt, gulgrått lerlager med inslag av kol och kulturjord (>20%). Kontaktyta mot underliggande lager distinkt-diffus.
835	Brandlager	Ett svart/orange/mörkt grått lager med bränd torv, kol, aska, silt, kulturjord. Lagret var poröst med distinkt kontaktyta mot underliggande lager.
836	Stenkonstruktion	Fem eldpåverkade stenar, ca 0,15–0,20 meter stora.
887	Utjämningslager	Ett 0,05 meter tjockt, gråbrunt kulturjordslager med inslag av lerklumpar, grus och sand. Kontaktyta mot underliggande lager var diffus.
889	Utjämningslager	Kontext nr 889=887

Tabell 281. Kontexter tillhörande hus E:R

**MK29, utomhus****Tomt III, MK 29****Typ: tomtaktiviteter**

Gruppen innehåller raseringslager från äldre bebyggelse, samt ett stolphål och gödsellager som tillkommit i utomhusmiljö på tomt III. I lagren märktes något hornspill, kalksten och keramik av typ A och BI.

Kontext ID	Typ	Beskrivning
832	Sättsandslager	Ett 0,01 meter tjockt, grågulbrunt, heterogent grus- och sandlager. Kontaktyta mot underlagrande kontext var distinkt.
833	Raseringslager	Ett 0,01–0,05 meter tjockt, gulbrunt sand- och gruslager. Lagret var kompakt med homogen struktur och distinkt kontaktyta mot underliggande lager.
856	Lerlager	Ett grått lerlager med inslag av kulturjord (>20%) och sand och grus (>10%). Kontaktyta mot underliggande lager var distinkt.
857	Raseringslager	Ett 20-tal stenar, ca 0,1–0,3 meter stora, som låg i NO–SV riktning, delvis på varandra. Ett tiotal av stenarna var eldpåverkade.
864	Brandlager	Ett svartgrått/gråvitt askalager med inslag av kol. Kontaktyta mot underliggande lager var distinkt

Tabellen fortsätter på nästa sida

---

865	Kulturjordslager	Ett 0,03–0,04 meter tjockt mörkt gråbrunt kulturjords lager med ett rikligt inslag av gödsel (30–40%). Lagret var hårt sammanpressat och kompakt med distinkt kontaktyta mot underliggande lager.
868	Fyllning i stolphål	Lerklumpar och trä i knr 870
869	Gödsellager	Ett rödbrunt gödsellager. Lagret var kompakt och homogent och kontaktyta mot underliggande lager var distinkt.
870	Stolphål	Ett stolphål, ca 0,050 meter. Nedgrävningskanterna var lodräta. I hålet fanns rester av trä.

---

*Tabell 282. Kontexter tillhörande MK 29 på tomt III.*

## Fas 14b, MK 23 & MK 28, ca 1180–1200

På tomt I har hus F:E ersatts av hus F:F, ett troligt bostadshus med väggbänkar. På tomt II har flerfunktions- eller hantverkshuset E:U stått i zon I, och på tomt III stod det anonyma huset E:V. Passage 2 visade inga spår av broläggning, vilket dock passage 3 gjorde.

Spåren efter aktiviteter i fasen var sparsamma, men hus E:U kan delvis ha använts vid smide. Vi finner en liten uppgång av ässjefodring och även av degelfragment i underfasen.

### Tomt I

#### Hus F:F

#### Tomt I:3, MK 23

#### Konstruktionstyp: oklar

#### Funktion: troligen ett bostadshus

#### Storlek: >5x>4,5 meter

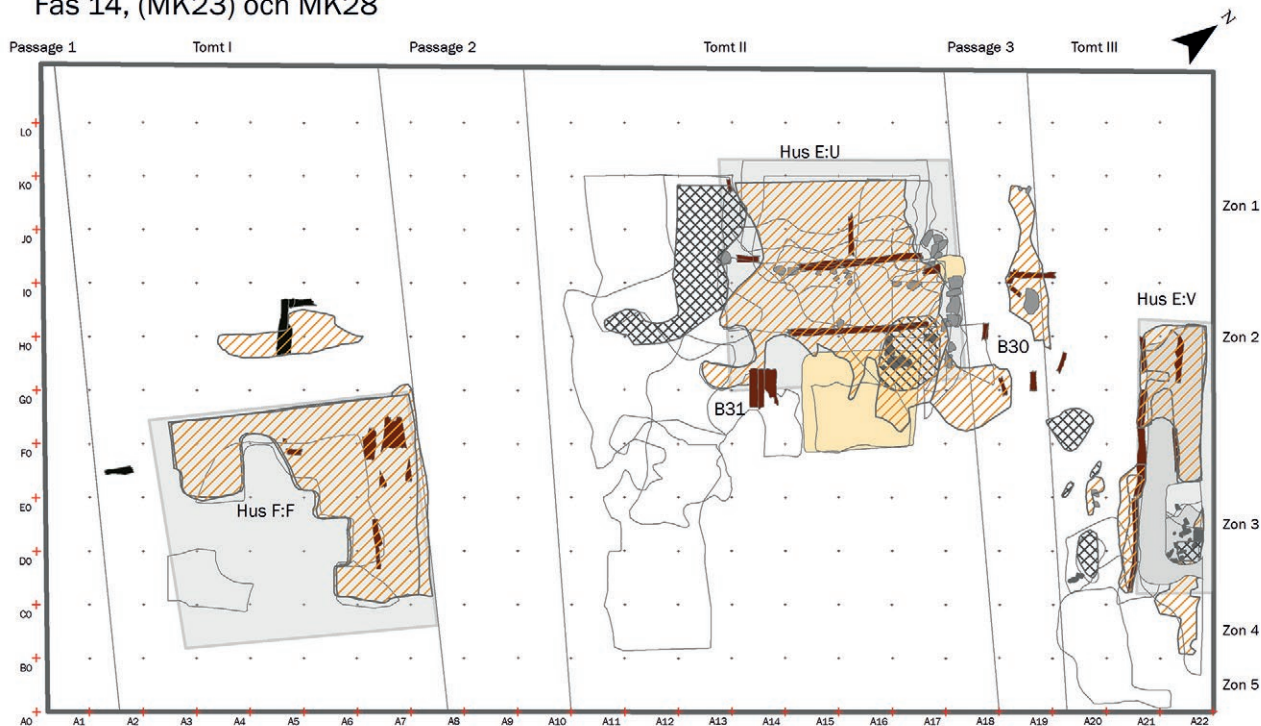
Det fanns inga spår efter konstruktionen eller av golvet. I byggnaden fanns trärester som tolkades

som lämningar efter en mullbänk som antydde att huset varit ett bostadshus. Från avsatta lager i huset tillvaratogs framför allt keramik, av typ A och BI. Huset har brunnit. Över stora delar av huset låg ett orangefärgat lager och brända träplankor, lämningar av ett nedrasat torvtak.

Kontext ID	Typ	Beskrivning
152	Kulturjordslager	Ett 0,05 meter tjockt, gråbrunt kulturjordslager med inslag av ben och keramik. Lagret var poröst med homogen struktur och distinkt kontaktyta mot underlagrande kontext (knr 26)
598	Brandlager	Brända träplankor som låg i NV–SO riktning och en plankor som låg i NO–SV riktning
603	Brandlager	En kolad plankor som låg i NO–SV riktning.
630	Brandlager	Ett orangefärgat brandlager.
694	Brandlager	Ett 0,01–0,05 meter tjockt gult lager med inslag av kol och aska. Kontaktyta distinkt mot underlagrande kontext.
704	Mullstock/ täckbräda	En väggfast mullbänk av trä med matjordsfyllning. Ramen synlig. Bredd: 0,80 meter. Synlig längd: 2,70 meter.
712	Kulturjordslager	Ett brunt, sandigt kulturjordslager. Lagret var poröst med homogen struktur och distinkt kontaktyta mot underlagrande kontext (knr 25)
738	Gruslager	Ett 0,01–0,04 meter tjockt grått gruslager. Distinkta kontaktytor mot under- och överlagrande kontexter.
776	Brandlager	Rester efter brända träplankor. Plankorna låg i vinkel mot varandra och var mycket fragmentariska.

Tabell 283. Kontexter tillhörande hus F:F

Fas 14, (MK23) och MK28



Figur 167. Lager och konstruktioner tillhörande fas 14b, MK 23 och MK 28.



Figur 168. Brända konstruktioner tillhörande hus F:F syns som en svag fyrkant kring de yngre anläggningschakten i bildens mitt. Vi ser svartbränt trä från takkonstruktion och mullbänkar samt beige aska.

## Tomt II

### Hus E:U

#### Tomt II:1, MK 28

#### Konstruktionstyp: träsyll på syllsten, stolpe

#### Funktion: bostads- eller flerfunktionshus med hörnhärd

#### Storlek: 4,5x4,5 meter

Väggarna var uppförda på syllstensram, i västra hörnet av byggnaden fanns även en del av syllstockarna bevarad. I östra väggen fanns ett stenskott stolphål. Golvet utgjordes av träplankor. I husets östra hörn fanns rester efter en härd.

Från avsatta lager i huset tillvaratogs en stor mängd keramik (67 fyndposter, 198 skärvor) av typerna A, BI, BII ä, CI (fnr 15118) samt en skärva roungods (fnr 3381). Där påträffades även en dubbelhelkam samt delar från flera sam-

mansatta enkelkammar. Bland de tillvaratagna fynden kan även nämnas en synål av brons, en tärning av horn och en glaspärla. Det tillvaratogs också en del föremål som tyder på både metall- och ben/hornhantverk. Bland de föremål som kan föras till metallhantverk är ässjefodring från en ässja (530 g), 15 degelfragment, smidesslagg samt ett flertal oidentifierade fragment av järn och kopparlegering och ett blyklipp (fnr 12601). Spår av ben/hornhantverk utgörs av en mängd hantverksspill och halvfabrikat (5435 g).

Byggnaden har brunnit. Ett orangefärgat lager som innehöll kulturjord, sand och bränd torv tolkades utgöra rester av det brända torvtaket.

Kontext ID	Typ	Beskrivning
441	Bränd lera	Ett 0,05–0,10 meter tjockt ask- och sotlager med inslag av kulturjord. Lagret var kompakt med distinkt kontaktyta mot underlagrande kontext (700, 717)
469	Brandlager	Ett 0,01–0,05 meter tjockt kulturjordslager med rikligt inslag av kol och aska. Lagret var inte homogent och kontaktytan mot underliggande lager var diffus.
642	Brandlager	Ett orangefärgat lager som innehöll kulturjord, sand, bränd torv. Lagret var poröst med en homogen struktur och distinkt kontaktyta mot underlagrande kontext.
701	Stenkonstruktion	Fem stenar, 0,15–0,30 meter. Tre av stenarna var ställda på högkant och flera av stenarna var skörbrända.
718	Härdlager	Ett 0,20 meter tjockt, gråvitt sot-, kol- och askalager. Kontaktyta mot underlagrande kontext var distinkt.
719	Kulturjordslager	Ett 0,05 meter tjockt, gråbrunt, något sandigt kulturjordslager med rikliga mängder hornspill och träspill.
726	Raseringslager	Ett lager innehållande skörbränd sten, kol, sot och ränd lera. Kontaktyta mot underliggande lager var distinkt.
741	Kulturjordslager	Ett 0,01–0,05 meter tjockt, brunsvart kulturjordslager med distinkt kontaktyta mot underlagrande kontext (742)
742	Brädor	Tre plankor som låg i NO–SV riktning. Två av plankorna var 3,0x0,1 meter och en plankor som var mycket fragmentariskt bevarad var 0,3x0,1 meter.
748	Syllsten	En flat, kantig sten som var 0,15x0,20 meter stor.
749	Syllstock	En bit trästock, 0,2x0,1 meter, som låg NV–SO riktning och var mycket komprimerad och fragmentariskt bevarad.
768	Stolphål med stenskoning	Ett stolphål, 0,5 meter i diameter och 0,5 meter djup. Stolphålet var stenskott med ett 20-tal stenar, ca 0,1–0,4 meter stora.
769	Fyllning i stolphål	Ett synnerligen poröst kulturjordslager som var homogent.

Tabellen fortsätter på nästa sida

772	Stenkonstruktion	En rektangulär, kantställd sten, 0,20x0,10x0,25 meter.
808	Utgjämningsslager	Ett 0,10–0,15 meter tjockt, brunt kulturjordslager med rikligt inslag av djurben och hornspill. Lagret var luckert med bitvis distinkt, bitvis diffus kontaktyta mot underliggande lager.
899	Raseringslager	Ett 0,05 meter tjockt kulturjordslager som var poröst med heterogen struktur.

Tabell 284. Kontexter tillhörande hus E:U.

**B31**  
**Tomt II:2, MK 28**  
**Konstruktionstyp: kavelbro i tvärpassage**  
**Funktion: gångyta**

Konstruktionen, som utgjordes av några tätlagda plankrester i tomtens längdriktning, tolkades som rester efter en kavelbro i en tvärpassage på tomt II.

Kontext ID	Typ	Beskrivning
737	Gångplank	Fyra plankor 0,6x0,1 meter, som låg i NV–SO riktning.

Tabell 285. Kontexter tillhörande kavelbron B31.

**MK 28, utomhus**  
**Tomt II, MK 28**  
**Lagertyp: tomtaktiviteter**

Primärdeponerade utomhuslager avsatta före och under brukningstiden av hus E:U samt efter dess destruktions. Lagren innehöll A, BI och något paffrathgods och smärre mängder avfall efter horn- och metallhantverk, men inget av det senare som antyder en lokal produktion på platsen.

Kontext ID	Lagertyp	Beskrivning
248	-	Kontext nr 248=650
259	-	Kontext nr 259=650
267	-	Kontext nr 267=650
628	-	Kontext nr 628=711
650	K-jordslager	Ett 0,05–0,10 meter tjockt, gråbrunt, ler- och sotblandat k-jordslager. Lagret var poröst med distinkt kontaktyta mot underlagrande kontext.
695	K-jordslager	Ett 0,01–0,02 meter tjockt, organiskt k-jordslager med inslag av träffis.
700	K-jordslager	Ett 0,10 meter tjockt brunt, mycket organiskt k-jordslager med inslag av sot och kol. Lagret var kompakt med distinkt kontaktyta mot underlagrande kontext (719).
711	K-jordslager	Ett 0,01–0,10 meter tjockt, gråbrunt k-jordslager med inslag av lera och sot. Lagret var poröst med distinkt kontaktyta mot underlagrande kontexter.
717	K-jordslager	Ett 0,05 meter tjockt, gråbrunt, något grusigt k-jordslager. Lagret var poröst och bitvis luckert.
730	K-jordslager	Ett brunsvart k-jordslager med rikligt inslag av lera. Lagret var uppblandat med den underliggande leran. Kontaktyta mot underliggande lager var diffus-distinkt.

Tabellen fortsätter på nästa sida



731	K-jordslager	Ett gråbrunt torrt k-jordslager med inslag av sand. Lagret var hårt sammanpackat och var kompakt, men när det grävdes föll det sönder i smulor. Lagret var homogent med diffus-distinkt kontaktyta mot underlagrande kontext (733).
751	K-jordslager	Ett 0,05–0,10 meter tjockt, organiskt k-jordslager med inslag av hornspill. Lagret var kompakt med heterogent struktur och med diffus-distinkt kontaktyta mot underlagrande kontext (763)
762	Nedgrävning	En rektangulär nedgrävning, 2.00x2.00 meter, med raka nedgrävningskanter och plan botten. Djup, 0,20 meter.
770	K-jordslager	Ett brunt, fett och organiskt k-jordslager. Lagret var kompakt med homogen struktur och distinkt kontaktyta mot underlagrande kontext (771)

Tabell 286. Kontexter tillhörande MK 28 på tomt II.

## Passage 3

### B30

#### Passage 3, MK 28

#### Konstruktionstyp: kavelbro

#### Funktion: gångyta

Konstruktionen tolkas vara rester efter en kavelbro i passage 3, med fragment av gångplank och underregel.

Kontext ID	Typ	Beskrivning
727	Underregel och gångplank	Sju fragmentariskt bevarade plankor som låg i NV–SO och NO–SV riktning. En del var varandra.

Tabell 287. Kontexter tillhörande kavelbron B30 i passage 3.

### MK 28, utomhus

#### Passage 3

#### Lagertyp: passageaktiviteter

Ett brandlager som härrörde från ett brunnet torvtak i närområdet. Brandresterna var utskottade i passagen.

Kontext ID	Lagertyp	Beskrivning
732	Brandlager	Ett lager med gråvit aska, gulbränt torvtak och kol. Lagret hade en distinkt kontaktyta mot underlagrande kontexter.

Tabell 288. Kontexter tillhörande MK 28 i passage 3.

## Tomt III

### Hus E:V

#### Tomt III:3, MK 28

#### Konstruktionstyp: byggnad med lergolv, oklar väggkonstruktion

#### Funktion: oklar

#### Storlek: >5x1,5 meter

Det fanns inga spår efter hur väggarna var uppförda. Golvet utgjordes av gulbeige lera. Från lager i huset tillvaratogs keramik av typ A och BI. Det tillvaratogs bland annat även en dubbelhel-

kam, en toppig spelpjäs av horn (fnr 2391) och en glaspärla samt påtagligt mycket järnföremål, bland dem båtningar, spik, en brodd (fnr 10434) och hästkosöm samt oidentifierade fragment av samma material. Byggnaden har brunnit. Ett orange brandlager med trärester tolkades utgöra resterna av ett brunnet tak. Byggnaden låg till största delen utanför undersökningsområdet.

Kontext ID	Typ	Beskrivning
588	Brandlager	Ett 0,02–0,10 meter tjockt, orange sandlager. Kontaktytan var mot underlagrande kontext var distinkt.
610	Lergolv	Ett 0,02–0,04 meter tjockt, gulbeige lager som dels innehöll av grusig/sandig lera och dels innehöll fin mjuk lera.
713	Brandlager	Ett 0,02–0,05 meter tjockt fett siltigt sotlager med distinkt kontaktyta mot underlagrande kontext. Innehöll brända trärester.
816	Brandlager	Ett orangefärgat lager med distinkt kontaktyta mot underlagrande kontext (746)

Tabell 289. Kontexter tillhörande hus E:V.

## MK 28, utomhus

### Tomt III, MK 28

#### Lagertyp: tomtaktiviteter

Lager som dels tillkommit då man jämnat till resterna efter den överbyggda ugn som brukats i hus E:I, fas 13, samt en hårdkonstruktion (kontexter 822, 830 och 831) som inte kunnat knytas till något hus. Bland fynden märks keramik typ A och BI, något hornspill samt ett ortoceratitfossil (fnr 10615) och ett fragment av en sammansatt dubbelkam (fnr 3463).

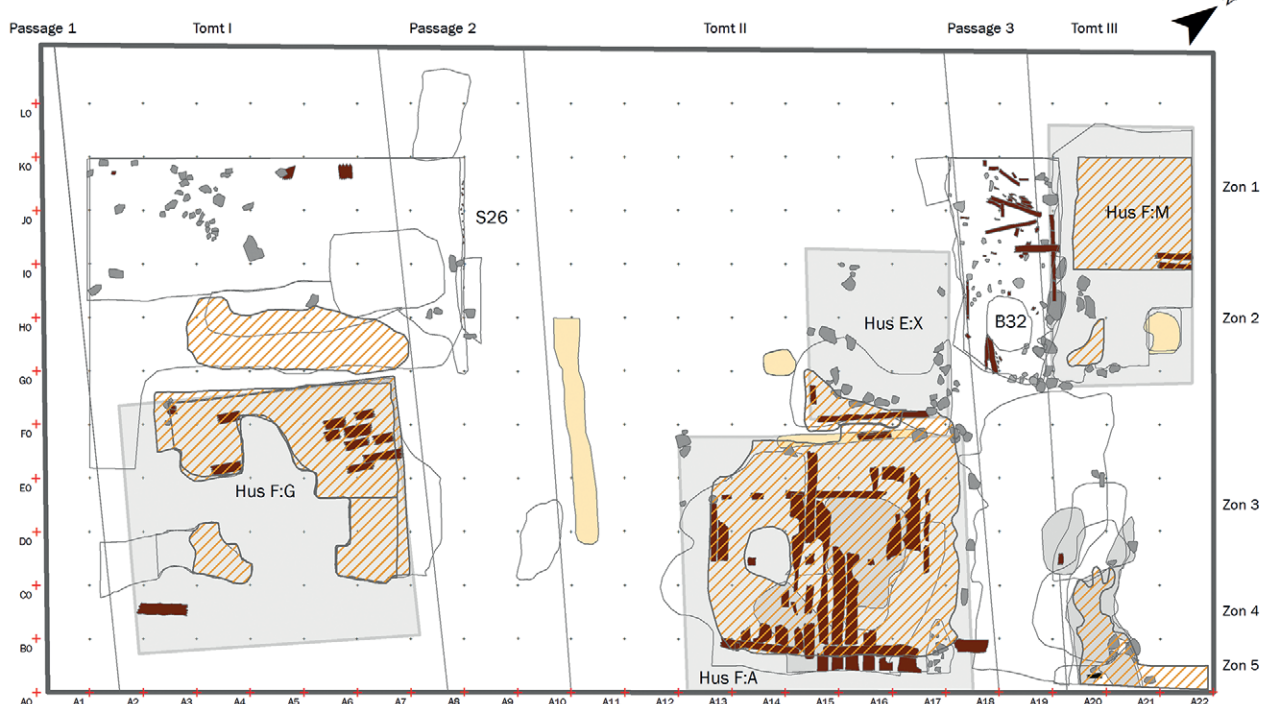
Kontext ID	Lagertyp	Beskrivning
722	K-jordslager	Ett 0,10–0,15 meter tjockt, svartgrått, k-jordsinblandat lerlager, som var ganska poröst. Kontaktytamot underliggande lager var diffus-distinkt.
723	Raseringslager	Ett 0,03 meter tjockt gråsvartbrunt k-jordsinblandat sand/gruslager.
728	Raseringslager	Ett 0,02–0,05 meter tjockt, gulrött sandlager med inslag av lerklumpar.
735	Brandlager	Ett 0,01 meter tjockt, gul/brun/svart lager med bränd torv och kol. Lagret var heterogent med diffus-distinkt kontaktyta mot underlagrande kontexter.
746	K-jordslager	Ett 0,01 meter tjockt, brunsvart k-jordslager med inslag av aska.
773	Asklager	Ett 0,01–0,04 meter tjockt, ljusgrått asklager med inslag av kol och bränd torv (>5%). Lagret var homogent och kompakt med distinkt kontaktyta.
774	Asklager	Ett 0,01–0,02 meter tjockt, ljusgrått asklager med inslag av kol. Lagret hade homogen struktur med distinkt kontaktyta mot underliggande lager.
784	Asklager	Ett gråvitt asklager med inslag av kol (>5%). Lagret var kompakt med homogen struktur och distinkt kontaktyta mot underlagrande kontext (813, 838)
785	Asklager	Ett 0,02 meter tjockt, vitgrått asklager. Lagret var kompakt med homogen struktur och distinkt kontaktyta mot underlagrande kontexter (813, 814)
814	Raseringslager	Ett heterogent lager med lera, k-jord, sand och aska. Kontaktyta mot underlagrande kontexter var distinkt (817) och diffus (818, 819)
815	Raseringslager	Stenar, 0,05–0,25 meter i diameter, som låg utan någon inbördes struktur.

Tabellen fortsätter på nästa sida

817	Asklager	Ett grågulvitt asklager med inblandning av k-jord (20–30%). Lagret var kompakt med homogen struktur och distinkt kontaktyta mot underlagrande kontexter (818, 819)
818	Gruslager	Ett 0,01 meter tjockt, svartgrått gruslager med distinkt kontaktyta.
819	Lerlager	Ett 0,01–0,10 meter tjockt, gråblått lerlager som var uppblandad med k-jord (ca 20–30%). Lagret var kompakt med distinkt kontaktyta mot underlagrande kontexter.
838	K-jordslager	Ett 0,01–0,05 meter tjockt, mörkt gråsvart k-jordlager med inslag av kol (>5%), sand och grus (>5%). Lagret var mycket kompakt med diffus kontaktyta.
839	Raseringslager	Två stenar, 0,15–0,20 meter i diameter. En av stenarna var skörbränd.
840	K-jordslager	Ett ljusbrunt hornspillslager med rikligt inslag av k-jord (30–40%). Kontaktyta mot underlagrande kontext (856) var diffus-distinkt.
822	Härdlager	Ett grågulbrunt asklager som låg i nedgrävningen knr 831. Lagret var kompakt med distinkt kontaktyta.
830	Stenkonstruktion	Tre stenar, ca 0,1–0,3 meter stora. Två stenar var skörbrända.
831	Nedgrävning	En grop, 0,5 meter stor med en något fyrkantig form i plan. Gropen hade skarpa nedgrävningskanter och var ca 0,1 meter djup.

*Tabell 290. Kontexter tillhörande MK 28 på tomt III.*

## Fas 15, MK22 och MK26



Figur 169. Lager och konstruktioner tillkomna under fas 15, MK22 och MK26.

## Fas 15, MK 22 och MK 26, ca 1200–1240

I fasen finner vi spår av en byggnad på tomt I, två på tomt II och en inom tomt III. Närmast Stora gatan på tomt I finner vi brandlager från tidigare bebyggelse samt utomhusavsatta kultur-lager. Innanför den ytan, i zon 3, låg hus F:G som var ett anonymt hus men som kan ha varit ett bostadshus sett till att sådana legat på denna plats inom tomten både före och efter denna fas.

På tomt II låg hus E:X i tomtzon 2, en mindre ekonomibyggning, och innanför denna låg hus F:A vars funktion är svår att klart bedöma. Byggnaden visade inte upp någon uppenbar härd och

fyndbilden var mångskiftande. Huset har därför försiktigtvis bedömts som ett flerfunktionshus, ett hus med blandad bostads- och hantverksfunktion.

Inom tomtzon 1 på tomt III låg hus F:M, ett hus med oklar funktion. Passage 2 har inte varit brobelagd. Ett flätverksstaket mitt i passagen antyder att den förskjutits någon meter åt nordost i denna fas, något som bekräftas av husens lägen i påföljande faser – förskjutningen blir permanent till och med fas 19. Passage 3 har varit belagd med kavelbro.

### Tomt I

#### MK 22, utomhus

#### Tomt I:1–2, MK 22

#### Lagertyp: tomtaktiviteter

Gruppen innefattar brandlager från äldre bebyggelse samt kulturjordslager som avsatts i en utomhusmiljö. I lagren påträffades bland annat kalksten och kalkbruk, keramik av typ BI, CI och BII ä, en infattningssten av glas (fnr 11780) en liten bärnsten (fnr 2421), samt en vinare av ben (fnr 4026).

Kontext ID	Typ	Beskrivning
651	Brandlager	Ett orangefärgat sandigt lager med sot, kol och aska.
655	Kulturjordslager	Ett 0,02–0,05 meter tjockt, brungult, ”torvigt” kulturjordslager. Lagret var mycket kompakt med distinkt kontaktyta mot underlagrande kontext.
671	Stenar	Tre stenar, 0,10x0,15x0,10 meter.
692	Kulturjordslager	Ett 0,05–0,10 meter tjockt, brunt/brungult, organiskt kulturjordslager. Lagret var kompakt med distinkt kontaktyta mot underlagrande kontext.
693	Raseringslager	Ett 0,005–0,010 meter kol-och sotlager. Förekom fläckvis över ytan.
744	Stenar	Ett tiotal stenar, 0,07–0,15x0,06x0,02–0,08 meter, som låg i väst-östlig riktning.
745	Pinnar	En pinne, 0,05 meter i diameter.

Tabell 291. Kontexter tillhörande MK 22 på tomt I.

## Hus F:G

### Tomt I:3, MK 22

#### Konstruktionstyp: torvtak och golvlager

#### Funktion: oklar, troligen ett bostadshus

#### Storlek: >3,7x>5 meter

Det finns inga lämningar efter husets konstruktion. Golvet bestod av ett brunt kulturjordslager med lerfläckar. Från avsatta lager i byggnaden tillvaratogs främst keramik, av typen A och BI, samt bränd lera. Det tillvaratogs även ett troligt

runstensfragment av röd sandsten med vad som kan vara en grunt huggen A- eller B-runa (fnr 27303)

Huset har brunnit. Ett heltäckande orangefärgat brandlager med inslag av förmulnat trä och brandrester med kol och sot har tolkats som ett nedbrunnet torvtak.



Figur 170. Beige-orange sand och aska från det brända torvtaket till hus F:G.

Kontext ID	Typ	Beskrivning
24	Brandlager	Ett 0,02–0,05 meter tjockt orange brandlager. Lagret hade homogen struktur med distinkt kontaktyta mot underlagrande kontext.
75	Brandlager	Kontext nr 75=459=24
458	Golvlager	Ett gråsvart kulturjordslager.
459	Brandlager	Kontext nr 459 bestod av ett orange brandlager.
502	Brandlager	Ett homogent och kompakt, 0,02–0,03 meter tjockt lager med obränt förmultnat trä och brända trärester. Tydliga kontaktytor.
676	Kulturjordslager	Ett brunsvart kulturjordslager med inslag av kol, sot och näverflis.
677	Torvtakslager	Ett orangefärgat brandlager.
678	Golvlager	Ett brunt kulturjordslager med lerfläckar.

Tabell 292. Kontexter tillhörande hus F:G

## Passage 2

### MK 22, utomhus

#### Passage 2, MK 22

#### Lagertyp: passageaktiviteter

Gruppen innehåller nedgrävningar och kulturjordlager som har tillkommit i passagemiljö. Bland fynden fanns keramik av typ A och BI, oidentifierade järnföremål, kalksten och kalkbruk.

Kontext ID	Typ	Beskrivning
645	Fyllning i nedgrävning	Ett rödbrunt, organiskt kulturjordslager med rikligt inslag av näver och bark. Lagret var poröst med distinkt kontaktyta.
646	Nedgrävning	En nedgrävning, 4,00x0,50x0,03–0,10 meter. Flacka nedgrävningsskanter.
755	Kulturjordslager	Ett 0,01–0,05 meter tjockt, brunt kulturjordslager. Lagret var poröst med distinkt kontaktyta mot underlagrande kontext (knr 756).
792	Kulturjordslager	Ett gulgrått, siltigt kulturjordslager med inslag av kol. Lagret var kompakt med diffus kontaktyta mot underlagrande kontext och distinkt kontaktyta mot överlagrande kontext.
909	Kulturjordslager	Ett 0,01–0,04 meter tjockt, brunt kulturjordslager. Lagret var kompakt med distinkt kontaktyta mot underlagrande kontext.

Tabell 293. Kontexter tillhörande MK 22 i passage 2.

### S26

#### Passage 2, MK 22

#### Konstruktionstyp: flätverksstaket

#### Funktion: tomtavgränsning

#### Storlek: staketet kunde följas till cirka två meters längd

Konstruktionen tolkas som rester efter ett flätverksstaket i passage 2. Staketet ser på fasplanen ut att gå mitt ute i passagen, men detta beror på att vi från och med fas 15 ser en nordostlig förskjutning av passagen, en förskjutning av cirka en till en och en halv meter i förhållande till tidigare läge. Flätverksstaketet har således löpt i tomt II:s gräns ut mot passage 2.

Kontext ID	Typ	Beskrivning
606	Käppar	Kontext nr 606 bestod av 18 pinnar, 0,015–0,030 meter i diameter, som stod i NV–SO riktning.

Tabell 294. Kontexter tillhörande flätverksstaketet S26 i passage 2.

## Tomt II

### Hus E:X

#### Tomt II:1, MK 26

#### Konstruktionstyp: syllsten och syllstockar

#### Funktion: ekonomibygnad

#### Storlek: 3x2,5 meter

Byggnaden var uppförd med träsyll vilande på syllstensram. Från denna tillvaratogs keramik av typerna A, BI samt en skärva paffrathgods. Bland andra föremål kan nämnas två hela och två delar av glaspärlor samt 20 smärre bitar näver (fnr 10090). Boden tolkas ha brunnit. Syllträet i södra delen av byggnaden var bränt.

Kontext ID	Typ	Beskrivning
635	Syllstock	Två plankor (ev. stockar som var mycket komprimerade). En plank/stock låg i NO–SV riktning, 2,10x0,15x0,03 meter, och en plank/stock i NV–SO riktning, 0,40x0,15 0,03 meter. Plankan/stocken i NO–SV var delvis bränd.
632	Syllsten	Ett 30-tal kantiga och rundade stenar, ca 0,1–0,4 meter stora, ställda i en rektangulär form, 2,0x2,5 meter. Längs med den NO sidan av konstruktionen fanns ett antal kalkstensskivor.
633	Brandlager	Ett 0,05 meter tjockt, svart sotlager.
634	Utjämningslager	Ett 0,05–0,15 meter tjockt, gråbrunt, lerblandat kulturjordslager med inslag av träflis och enstaka kolbitar. Lagret var poröst med distinkt kontaktyta mot underlagrande knr 469. i övrigt var kontaktytan odefinierbar.

Tabell 295. Kontexter tillhörande hus E:X.

### MK26, utomhus

#### Tomt II:1, MK 26

#### Lagertyp: tomtaktiviteter

Gruppen består av en nedgrävning med fyllning på tomt II, intill hus E:X. I fyllningen låg en liten glassmälta som tolkats som hantverksspill (fnr 22128) men som också kan härröra från en husbrand.

Kontext ID	Typ	Beskrivning
753	Nedgrävning	En nedgrävning som var rund, 0,55 meter i diameter och 0,13 meter djup, med skålad botten.
754	Fyllning i nedgrävning	Ett 0,13 meter tjockt, gråbrunt kulturjordslager. Lagret var poröst med homogen struktur.

Tabell 296. Kontexter tillhörande MK 26 på tomt II

### Hus F:A

#### Tomt II:3, MK 26

#### Konstruktionstyp: träsyll på syllstensram

#### Funktion: bostads- eller flerfunktionshus

#### Storlek: >5x5,5 meter

Byggnadens väggar var lerklinade och uppförda med träsyll på syllstensram. Från brandlagren tillvaratogs stora mängder bränd lera/lerklining (4257 g). Golvet var av trä. Någon klar härd kunde inte konstateras i huset men kontext 707, ett

Figur 171. Sländtrissan SL 64, fnr 48313. Trissan är 38 vmm i diameter och 9 mm hög. Hålets diameter 7 mm.



raseringslager med skärvsten och bränd lera, kan kanske ha antytt en sådan.

Från avsatta lager i huset tillvaratogs föremål av hushållskaraktär, som en stor mängd keramik (61 fyndposter, 244 st), av typerna A, BI, BII, BIII, CI, paffrathgods samt en skärva rouengods, två glaspärlor, en sländtrissa av täljsten med inskriften **hulma • gierpi • at • sihtrygs • i • esi • pita** (fnr 48313, SL 64, *fig. 171*), ett ringspänne i kopparlegering (fnr 3774), en kedja i samma material (fnr 3628), en glasdroppe: spill från glashantverk (fnr 26718), en spelpjäs samt ett

bearbetat ben med ristning och tre borrarade hål. Det tillvaratogs även föremål som kan tyda på att huset förutom att ha varit bostad fungerat som en verkstad, eller haft anknytning till en sådan. Det är delar av en degel, delar av gjutformar, del av ässjefodring, ett miniatyrstäd av järn (fnr 31625) samt 649 gram slagg. Det tillvaratogs även tio brynen av skiffer.

Huset har brunnit. Ett rödororange lager som täckte större delen av huset har tolkats varit det brända torvtaket. Byggnaden låg delvis utanför undersökningsområdet.

Kontext ID	Typ	Beskrivning
631	Torvtakslager	Ett 0,10 meter tjockt rödororange sandlager, bitvis varvat med brungrå silt. Lagret hade homogen struktur med distinkt kontaktyta mot underlagrande kontexter (686, 687)
686	Brädor	14 bilade plankor, 3,80x0,10–0,40x0,05 meter, som låg i NV–SO riktning och 35 bilade plankor, 3,5x0,15–0,20x0,03 meter, som underlagrade de som låg i NV–SO riktning.
687	Syllsten	Ett 15-tal spridda stenar, ca 0,2–0,4 meter stora. Stenarna var både rundade och kantiga. Stenarna bildade en rektangulär form.
688	Syllstock	En planka, 0,60x0,10x0,03 meter, som låg i NO–SV riktning.
706	Nedgrävning	En rektangulär nedgrävning, 2,70x0,20x0,15 meter.
707	Raseringslager	Ett 0,05–0,10 meter tjockt, gulbrunt lerklinings- och skärvstenslager. Distinkt kontaktyta mot underlagrande kontext.
708	Utjämningslager	Ett 0,03–0,05 meter tjockt, grått lera.
709	Utjämningslager	Ett 0,03 meter tjockt, gråbrunt kulturjordslager.
710	Utjämningslager	Ett 0,03–0,05 meter tjockt, grått lera. Distinkt kontaktyta mot underlagrande kontext (789).
716	Utjämningslager	Ett 0,10 meter tjockt, gulbrunt sandigt gruslager. Homogen struktur med distinkt kontaktyta mot underlagrande kontext.

Tabell 297. Kontexter tillhörande hus F:A.



## Passage 3

### B32

#### Passage 3, MK 26

**Konstruktionstyp:** kavelbro

**Funktion:** gångyta

Konstruktionen tolkas som rester efter en kavelbro i passage 3, med fragment av underreglar och gångplank.

Kontext ID	Typ	Beskrivning
669	Underregel och gångplank	Två-tre plank som var orienterade i NV-SO riktning, 0,70–1,00 meter, och tre plank orienterade i NO-SV riktning, 0,40–1,00 meter. Plankorna var mycket dåligt bevarade och komprimerade.
697	Stenkonstruktion	Ett 30-tal stenar, ca 0,05–0,25 meter stora.

Tabell 298. Kontexter tillhörande kavelbron B32.

### MK26, utomhus

#### Passage 3, MK 26

**Lagertyp:** passageaktiviteter

Gruppen innehåller kulturjordslager med avfallslager som tillkommit i utomhusmiljö i passa-

ge 3. Lagren innehöll något smidesslagg, keramik av typ A, B, BI och BII ä, kalksten, kalkbruk, en barrgjutform av sandsten (fnr 19529), en sländtrissa av kalksten (fnr 2902) och ett nålhus av ben (fnr 3771).

Kontext ID	Typ	Beskrivning
667	Kulturjordslager	Ett 0,03–0,10 meter tjockt, svartbrunt kulturjordslager med inslag av kol och sand, en del träflis. Lagret var poröst med homogen struktur och distinkt mot underliggande kontext (669) men diffus mot underliggande kontext (670)
670	Kulturjordslager	Ett 0,03–0,10 meter tjockt, svartbrunt kulturjordslager med inslag av kol och sand, en del träflis. Lagret var poröst med homogen struktur och diffus kontaktyta mot underliggande kontext.
673	Brandlager	Ett 0,05 meter tjockt lager med bränd lera, sand, sot och kol. Kontaktyta mot underlagrande kontext var distinkt.
699	Kulturjordslager	Ett mörkbrunt kulturjordslager med inslag av sand, kol och småsten.
736	Kulturjordslager	Ett 0,02–0,05 meter tjockt, brunsvart kulturjordslager med ett litet inslag av sand. Lagret var kompakt med homogen struktur. Kontaktytan mot underlagrande kontexter var diffus-distinkt.

Tabell 299. Kontexter tillhörande MK 26 i passage 3.

## Tomt III

### Hus F:M

#### Tomt III:1, MK 26

**Konstruktionstyp:** syllsten

**Funktion:** oklar

**Storlek:** >2,5x5 meter

Byggnaden var uppförd på syllsten. Från avsatta lager i huset tillvaratogs keramik av typerna A, BI, CI samt paffrathgods. Från huset tillvaratogs även en del av en sländtrissa av kalksten (fnr 20896), en blyvikt (fnr 2393) samt en dubbel-

helkam. Därtill fanns oidentifierade järnföremål, nit. Ett brandlager som täckte delar av huset kan kalksten och kalkbruk. Huset har troligen brun- vara rester efter en brand.

Kontext ID	Typ	Beskrivning
659	Raseringslager	Fyra kantiga stenar, ca 0,2 meter stora.
660	Brandlager	Ett 0,05 meter tjockt, svart, kolinblandat kulturjordslager. Kontaktytan mot underliggande kontexter (674, 661) var distinkt.
661	Syllsten	16 stenar, ca 0,2 meter stora, som var något rundade. Sex av stenarna låg i NO-SV riktning och tio av stenarna låg i NV-SO riktning.
674	Kulturjordslager	Ett kulturjordslager.

Tabell 300. Kontexter tillhörande hus F:M.

## MK26, utomhus

### Tomt III, MK 26

#### Typ: tomtaktiviteter

Gruppen innehåller kulturjordslager som tillkommit i utomhusmiljö på tomt III, i zonerna BII ä och paffrathgods, något spill efter hornhantverk, och en nitad ring till en ringbrynja (fnr 2 till 5. Bland fynden märks keramik typ A, BI, 20751).

Kontext ID	Typ	Beskrivning
639	Brandlager	Ett 0,01–0,07 meter tjockt, orange, gulvitt, gråbeige lager. Kontaktyta mot underlagrande kontext var distinkt.
647	Kulturjordslager	Ett 0,03–0,07 meter tjockt, brungrått kulturjordslager med inslag av kol, aska och större och mindre stenar.
648	Kulturjordslager	Ett brunt, sandigt kulturjordslager.
649	Kulturjordslager	Ett 0,02–0,04 meter tjockt, gulbeige, grusigt lerlager.
675	Kulturjordslager	Två fläckar med lera som var 0,02 meter tjocka.
679	Kulturjordslager	Ett 0,02–0,04 meter tjockt, brungrått kulturjordsinblandat lerlager.
680	Kulturjordslager	Ett 0,03–0,07 meter tjockt, svartbrunt kulturjordslager. Lagret var luckert.
689	Raseringslager	Tio stenar, ca 0,2–0,3 meter stora.
714	Fyllning i nedgrävning	Ett kulturjordslager med inslag av brandlagerrester.
715	Nedgrävning	En oval grop, 0,7x0,6x0,2 meter. Nedgrävningens kanterna var lodräta SO och sluttande i NV. Nedgrävningens botten var plan.


Tabell 301. Kontexter tillhörande MK 26 på tomt III.

## Fas 16a, MK 24 och MK 21, ca 1240–1255

Längst in på tomt I låg hus F:D, ett hus som inte kunnat direkt bestämmas som bostad i avsaknad av påvisad härd. I huset påträffades ett par uppseendeväckande fynd – ett runstensfragment av kalksten, ett ovanligt material för runstenar på fastlandet, och ett fragment av en kanske vendeltida snabelbägare. Hela tomt I var förskjuten 0,5 till 1,5 meter åt nordost, vilket förskjutit passage I i denna riktning.

På tomt II fanns en kavelbro i tomtens tvärpassage och innanför detta låg hus F:H, ett hus av oklar karaktär. Fyndbilden och placeringen inom tomten kan dock antyda en bostadsfunktion.

Inom tomt III låg hus F:K närmast Stora gatan, ett flerfunktions- eller hantverkshus, där kopparlegeringar smälts och kanske gjutits. Innanför detta låg hus F:L, ett bostadshus med härd. Passage 2 saknade brobeläggning medan passage 3 fortsatt hade sådan.



Figur 172. Husen i fas 16ab lagda över varandra.

### Tomt I

#### Hus F:D

Tomt I:3, MK 24

**Konstruktionstyp: träsyll och torvtak**

**Funktion: bostads- eller flerfunktionshus**

**Storlek: >4x6 meter**

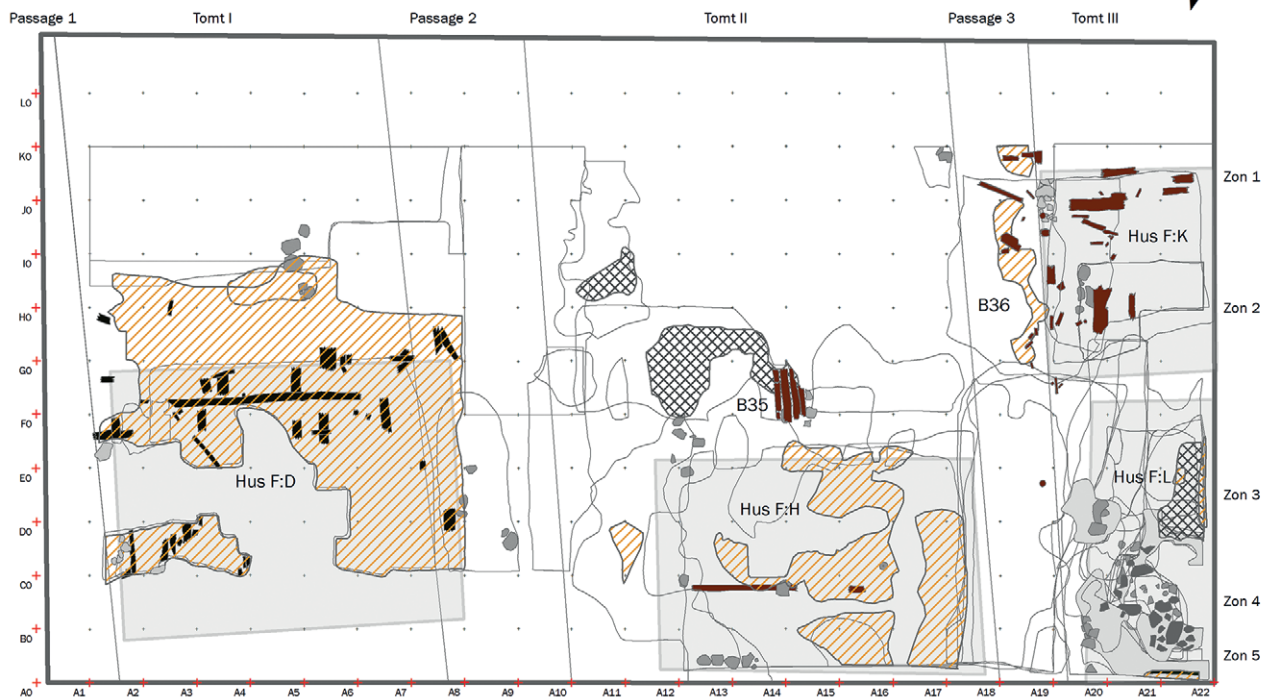
Huset var troligen byggt på träsyll. Ett flertal brända plankor som tolkades som rester efter en vägg kan också vara lämningar efter syllträ. Golvet utgjordes av gulbrun lera.

Från avsatta lager i huset tillvaratogs något slagg samt delar av brynen (17 st.) vilket antyder hantverk i huset och i dess omgivning. Det tillvaratogs även en mängd keramik (286 fragment) av typ A, BI, BII ä samt enstaka skärvor av paffrath-

och pingsdorfgods. Här kan även nämnas ett fragment av en runsten av kalksten (fnr 3778), 8 glaspärlor samt ett fragment av ett turkost glaskärl (fnr 13217), medeltida eller möjligen ett fragment av en vendeltida snabelbägare (Henricson 2011:28), en sölja och ett remändesbeslag, bägge av kopparlegering (fnr 2398 och 3738) samt ett bultlås av samma material (fnr 3172).

Sammantaget tyder fyndmaterialet på att byggnaden kan ha använts både för hantverk och som bostad. Någon härd kunde inte påvisas inom det undersökta området. Huset har brunnit. Ett orangefärgat lager som täckte hela konstruktionen var rest efter det brunna torvtaket.

## Fas 16, MK24 och MK21



Figur 173. Lager och konstruktioner tillhörande fas 16a, MK 24 och MK 21.

Kontext ID	Typ	Beskrivning
21	Torvtakslager	Ett orangegult lager med mycket träkol i ytan.
23	Kulturjordslager	Ett 0,01–0,02 meter tjockt, brungrått kulturjordslager. Heterogen struktur med distinkt kontaktyta mot underlagrande kontext.
146	Brandlager	Ett orangefärgat brandlager
151	Kulturjordslager	Kontext nr 151=23
155	Brandlager	Brända träplankor
457	Raseringslager	Brända plankor som låg i NO–SV riktning.
599	Kulturjordslager	Ett 0,02 meter tjockt, brunt kulturjordslager.
613	Raseringslager	Brända träplankor Träsyll?
614	Raseringslager	Ett 0,01 meter tjockt, mörkbrunt organiskt lager som troligen var rester av för-mulnat trä. Kontaktyta mot underlagrande kontext var distinkt.
636	Raseringslager	Brända träplankor.
640	Kulturjordslager	Ett mörkbrunt kulturjordslager med tydliga inslag av träflis.
656	Golvlager	Ett kompakt gulbrunt lerlager med inslag av grus och småsten.

Tabell 302. Kontexter tillhörande hus F:D.

Figur 174. Hornplattan 2389. En liknande platta påträffades i kvarteret S:ta Gertrud 3 1984, där daterad till 1000-talets första hälft (jfr Bäck & Carlsson 1994).



**MK 24, utomhus**  
**Tomt I, MK 24**  
**Lagertyp: tomtaktiviteter**

Gruppen består av deponerade lager som tillkommit på en öppen gårdsyta och av brandlager från hus F:D. Bland fynden märks A- och BI-keramik, kalkbruk, sandsten, spridda fynd av spill

från hornhantverk, en malsten av malungsskiffer (fnr 4269) och ett litet lock eller en platta av horn ornerad med intrikat flätbandsornamentik (fnr 2389, fig. 174).

Kontext ID	Typ	Beskrivning
571	Kulturjordslager	Ett 0,01–0,05 meter tjockt, mörkbrunt, mycket organiskt kulturjordslager. Diffus kontaktyta mot underlagrande kontext.
580	Kulturjordslager	Ett 0,001–0,005 meter tjockt, orange- och svartfärgat lager. Lagret var heterogent.
644	Brandlager	0,01–0,07 meter tjockt sot-, kol- och asklager. Lagret var poröst med delvis distinkt kontaktyta. Diffus kontaktyta på vissa ställen.

Tabell 303. Kontexter tillhörande MK24 på tomt I.

## Passage 2

**MK 24, utomhus**  
**Passage 2, MK 24**  
**Lagertyp: passageaktiviteter**

Gruppen innehåller kulturjordslager som tillkommit i passage 2 samt utkastad aska. Bland fynden fanns kalksten och bruk, keramik av typ A, BI, BII ä, CI och paffrathgods, ett fossil (fnr 2447) och en liten bit rå bärnsten (fnr 2937).

Kontext ID	Typ	Beskrivning
425	Kulturjordslager	Ett 0,10–0,15 meter tjockt, rödbrunt, organiskt lager. Distinkt kontaktyta mot underlagrande kontext.
586	Asklager	Ett vitgrått asklager med inslag av kol. Lagret var poröst med distinkta kontaktytor.
590	Kulturjordslager	Ett gulbrunt kulturjordslager med inslag av kolbitar. Lagret var poröst med distinkt kontaktyta.
611	Kulturjordslager	Ett gråbrunt kulturjordslager med inslag av lera och kol. Lagret var poröst med diffus kontaktyta mot underlagrande kontext.
623	Kulturjordslager	Ett rödbrunt-gröngult, organiskt kulturjordslager med inslag av träffis, bark och näver. Poröst lager med diffus-distinkta kontaktytor.
752	Kulturjordslager	Ett luckert kulturjordslager med växlande lerinnehåll med enstaka skärvstenar. Kontaktyta mot underlagrande kontext var distinkt.

Tabell 304. Kontexter tillhörande MK24 i passage 2.

## Tomt II

### B35

#### Tomt II:2, MK 21

#### Konstruktionstyp: kavelbro

#### Funktion: gångyta

Konstruktionen tolkades som rester efter en kavelbro i en tvärpassage på tomt II. Den bestod av fyra bilade plankor som låg tvärs gångutrymmet, vilande på underliggande stenar.

Kontext ID	Typ	Beskrivning
619	Gångplank	Fyra bilade plankor, 1,00x0,15x0,03 meter, som låg i NV-SO riktning. Tre av plankorna var brända.
620	Stenkonstruktion	Tre kantiga stenar, 0,1–0,2 meter i diameter.

Tabell 305. Kontexter tillhörande kavelbron B35.

### Hus F:H

#### Tomt II:3, MK 21

#### Konstruktionstyp: syllsten, trägolv och torvtak

#### Funktion: troligen bostadshus

#### Storlek: 4x6,2 meter

En byggnad vars manifesta rester bestod i spridda syllstenar och en sammanhållen kortare stenrad i den sydöstra vägglinjen, en underregel till ett trägolv och ett brandlager efter ett torvtak. Byggnadstekniken är oklar, med undantag för taket. Inga spår efter hård påträffades. Huset har brunnit. Flera fynd pekar mot aktiviteter av bostads-

karaktär: keramik av typ BI, BII ä, CI, rouen och paffrath, en långtandskam (fnr 2380), en ornerad sländtrissa (fnr 4745), en pincett av kopparlegering (fnr 2315), en tärning av horn (fnr 2413), en bjällra av kopparlegering (fnr 2823), en guldfoliepärla (fnr 2910) samt ett bultlås av kopparlegering (fnr 3177).

Kontext ID	Typ	Beskrivning
554	Kulturjordslager	Ett 0,05–0,10 meter tjockt, brunt, organiskt kulturjordslager. Mot botten av lagret fanns mycket fragmentariska rester efter trä. Distinkt kontaktyta mot underlagrande lager.
510	Torvtakslager	Ett 0,05–0,10 meter tjockt, gulbrunt, lager med sand, bränd torv, lite bränd lera. Kontaktyta mot underlagrande kontext var distinkt.
563	Kollager	Ett 0,001–0,005 meter tjockt, svart kollager. Distinkt kontaktyta mot underlagrande kontext.
582	Torvtakslager	Ett 0,05 meter tjockt orange/svart kolblandat sandlager.
583	Brandlager	Ett 0,05 meter tjockt, grå/svart, kulturjordsblandat ask-, sot- och kollager.
584	Torvtakslager	Ett 0,01–0,05 meter tjockt, gulbrunt, lager med sand, bränd torv, lite bränd lera. Kontaktyta mot underlagrande kontext var distinkt.
585	Underregel	En bilad plank, 3,40x0,10x0,03 meter, och en sten, Ø 0,40 meter. Plankan låg i NO-SV riktning och vilad på stenen.
596	Syllsten	Sex-sju stenar, 0,2–0,3 meter i diameter. Stenarna var både kantiga och runda.
615	Syllsten	Fyra stenar, 0,2–0,3 meter i diameter, som var rundade och kantiga. Stenarna låg en linje i NO-SV riktning.

Tabell 306. Kontexter tillhörande hus F:H.

**MK 21, utomhus****Tomt II, MK 21****Typ: tomtaktiviteter**

Gruppen innehåller kulturlager som tillkommit i utomhusmiljö på tomt II. Lagren var fyndrika, av keramik påträffades A, BI, BII ä, BIII, CI, samt

rouen- paffrath- och pingsdorfgods. Bland specifika fynd kan nämnas ett fragment fönsterglas (fnr 3945), en islägg (fnr 5650), en axnyckel av järn (fnr 7568), ett fossil av sjöborre (fnr 4243) samt ett runben med inskrift **...it : tafast : rista : runir** (fnr 50406, SL 63).

Kontext ID	Typ	Beskrivning
257	Kulturjordslager	Ett 0,05–0,10 meter tjockt, brungrått, något kulturjordsblandat lerlager med kolfäckar.
536	Kulturjordslager	Ett 0,05 meter tjockt, brunt kulturjordslager.
556	Kulturjordslager	Kontext nr 556=557
557	Kulturjordslager	Ett 0,01–0,05 meter tjockt, brunsvart, organiskt kulturjordslager. Lagret var poröst, halvfett med distinkt kontaktyta mot underlagrande kontext.
562	Askager	Ett 0,05 meter tjockt, gråvitt asklager. Kontaktyta mot underlagrande kontext (knr 257) var distinkt.
602	Kulturjordslager	Ett poröst kulturjordslager med inslag av kompakta lerfläckar i den östra delen av lagret. Kontaktyta mot underlagrande kontext var diffus-distinkt.
618	Kulturjordslager	Ett 0,05 meter tjockt, brunt, något grusblandat kulturjordslager. Lagret var något poröst med distinkt kontaktyta mot underlagrande kontext.
627	Kulturjordslager	Ett 0,05 meter tjockt, brunt, organiskt kulturjordslager.

Tabell 307. Kontexter tillhörande MK21 på tomt II.

**Passage 3****B36****Passage 3, MK 21****Konstruktionstyp: kavelbro****Funktion: gångyta**

Konstruktionen tolkas utgöra rester efter en kavelbro, och bestod av plankstumpar och två störrar.

Kontext ID	Typ	Beskrivning
549	Underregel och gångplank	Ett tiotal plankor och plankstumpar, 0,05–1,00 meter långa. En del av plankorna var brända.
574	Stör	En stör, 0,07 meter i diameter. Stören var bränd.
575	Stör	En stör, 0,10 meter i diameter, som var bränd.

Tabell 308. Kontexter tillhörande kavelbron B36.

**MK 21, utomhus****Passage 3, MK 21****Typ: passageaktiviteter**

Gruppen innehåller avsatta kulturjordslager som

tillkommit i passagemiljö samt deponerade brandlager. Där fanns också en stor nedgrävning (kontext 609) fylld med avfall som anlagts för att rensa bort avfall i passagen. Bland fynden fanns keramik typ A, BI, BII ä, CI, CII och paff-

Figur 175. Stor fiskekrok, fnr 3740. 69 mm lång.

rathods, kalksten och flera fynd av tegel. Bland specifika fynd kan nämnas en möjlig frökapsel av syren (fnr 2587), en stor fiskekrok av kopparlegering (fnr 3740, *fig 175*), ett fragment av en gjuten bronsring (fnr 20261) samt två glasringar.



Kontext ID	Typ	Beskrivning
520	Kulturjordslager	Ett gråbrunt, kompakt kulturjordslager.
544	Kulturjordslager	Ett 0,10–0,15 meter tjockt, gråbrunt, lerblandat kulturjordslager. Lagret var poröst med fläckar av mer kompakt och ren organisk kulturjord.
547	Kulturjordslager	Ett mörkbrunt kulturjordslager med inblandning av lera. Lagret var poröst med diffus kontaktyta mot underlagrande lager.
550	Brandlager	Ett grått ask- och kollager med sand och kulturjord. Lagret var poröst med distinkt kontaktyta.
592	Kulturjordslager	Ett grått, fett kulturjordslager med inslag av kol. Lagret var poröst med distinkt kontaktyta mot underlagrande kontext.
609	Nedgrävning	En nedgrävning, 3.00x0,50–1.20 meter med skålformad botten
622	Kulturjordslager	Ett 0,03 meter tjockt, brunsvart kulturjordslager. Distinkt kontaktyta mot knr 639. Diffus kontaktyta knr 638.
641	Kulturjordslager	Ett 0,02–0,04 meter tjockt, svartbrunt kulturjordslager med inslag av kol.
653	Kulturjordslager	Ett 0,15–0,25 meter tjockt, brunt, något lerblandat kulturjordslager. Lagret var bitvis poröst och bitvis kompakt. Lagret var diffust-distinkt mot underlagrande kontext.
657	Nedgrävning	En nedgrävning, 5.60x2.50 meter och 0,50 meter djup. Asymmetrisk form i plan med skålad botten.
668	Brandlager	Ett grågult sandlager med inslag av lera (25%). Kontaktyta diffus.
698	Kulturjordslager	Ett mörkt brunt kulturjordslager med inslag av sand, kol och träflis. Lagret var kompakt och homogent med diffus kontaktyta mot underlagrande kontext.

Tabell 309. Kontexter tillhörande MK 21 i passage 3.

## Tomt III

### Hus F:K

#### Tomt III:2, MK 21

#### Konstruktionstyp: syllsten och plankgolv

#### Funktion: flerfunktionshus

#### Storlek: >3,5x4 meter

Byggnaden var uppförd på syllsten. Golvet utgjordes av träplankor. Från huset tillvaratogs keramik av typerna A, BI, BII ä och CI. Från huset

tillvaratogs även en del föremål som kan tyda på visst metallhantverk, som exempelvis klipp, kulor och smältor av kopparlegering, något slag samt fyra skifferbrynen och en mängd oidentifierade föremål av järn, samt en blyvikt (fnr 2392). Byggnaden har sannolikt brunnit. Huset låg till delvis utanför undersökningsområdet.



Kontext ID	Typ	Beskrivning
414	Brandlager	Ett 0,02 meter tjockt, svart kollager. Kontaktyta mot underlagrande kontext diffus.
429	Syllsten	Stenar
573	Golvplank	Två grövre plankor, 1,0 meter respektive 0,90 meter långa, samt diverse mindre träbitar, som i huvudsak låg orienterade i NV–SO eller NO–SV riktning. En del var brända.
594	Utjämningslager	Ett 0,02–0,10 meter tjockt, brunsvart kulturjordslager. Lagret var poröst med heterogen struktur och distinkt kontaktyta mot underlagrande kontext.

Tabell 310. Kontexter tillhörande hus F:K.

## Hus F:L

Tomt III:3, MK 21

Konstruktionstyp: syllsten och härd

Funktion: bostadshus

Storlek: >2,5x>5 meter

Husets väggar var uppförda på syllsten. Golvet bestod av gul lera. I husets NV del påträffades vad som tolkades vara ett utkastlager från en härd, och det bör tyda på att härden legat i detta hörn av huset. Möjligen utgör stenarna i den södra delen rester efter en ugn. Från avsatta lager tillvaratogs keramik av typerna A, BI och BII ä.

Bland övriga föremål kan nämnas en nyckel (fnr 5726), en sländtrissa av sandsten (fnr 4793) och en mejsel av järn (fnr 2779), samt en gul glaspär-la. Huset har brunnit, i huset fanns brandlager med brända träplankor. Delar av byggnaden låg utanför undersökningsområdet.



Figur 176. "Dagens bild" från den 6:e juli 1999. Ytorna representerar grovt räknat synliga strukturer från fas 16 och 17. På denna nivå var ytan söndergrävd och hus, trä och annat endast fragmentariskt synliga.

Kontext ID	Typ	Beskrivning
543	Syllsten	Två stenar, ca 0,3 meter och ca 0,5 meter stora och en liten sten, ca 0,1 meter stor.
570	Brandlager	Ett 0,05 meter tjockt brunsvart sandlager med inslag av kulturjord och träkol.
587	Hårdlager	Ett 0,05–0,10 meter tjockt, gulvit/svart asklager med inslag av träkol.
589	Kulturjordslager	Ett 0,01 meter tjock, brunt och fett kulturjordslager.
593	Lergolv	Ett gult lerlager med ett stort inslag av kulturjord (30%). Lagret var kompakt och homogent.
605	Lergolv	Ett 0,02–0,05 meter tjockt lerlager.
607	Utjämningslager	Grus och stenar.
612	Utjämningslager	Ett luckert kulturjordslager med inslag av grus.
616	Fyllning i nedgrävning	Lera, grus och kulturjord.
617	Nedgrävning	En oval nedgrävning 1,50x1,00x0,15 meter, med plan botten. Nedgrävningsskanterna var lodräta.
621	Brandlager	Ett 0,01–0,05 meter tjockt brandlager med en bränd plank.
629	Kulturjordslager	Ett 0,02–0,05 meter tjockt kulturjordslager.
637	Syllsten	Åtta stenar, ca 0,15–0,20 meter stora som låg i NV–SO riktning. Fyra av stenarna låg helt över två av stenarna. Mellan stenlagren fanns ett tunt lager av Kulturjord.
638	Lergolv	Ett 0,02–0,05 meter tjockt lerlager.

Tabell 311. Kontexter tillhörande hus F:L.

## Fas 16b, MK 20 och MK 21, ca 1255–1280

Tomt I har varit obebyggd närmast Stora gatan, den öppna ytan innehöll raseringsrester från tidigare byggnader och kulturlager. I zon 3 låg hus F:O, ett stort bostadshus. På tomt II låg hus F:I i zon 3, som antas varit ett bostadshus, litet inskjutet på tomten som en effekt av att passage 2 förskjutits åt nordväst. På tomt III låg hus F:N i

zon III, kanske det också en bostad, men någon härdrest kunde inte påvisas inom den yta av huset som undersöktes.

Passage 2 fick åter kavelbroläggning, för första gången sedan en kortare episod i fas 12. I passage 3 fanns inga spår efter någon brobeläggning.

### Tomt I

#### Hus F:O

##### Tomt I:3, MK 20

##### Konstruktionstyp: syllsten och takrester

##### Funktion: bostadshus

##### Storlek: 6,3x>5,5 meter

Huset var uppfört på syllstenar. Golvet utgjordes av brunt kulturjordslager med inslag av grus och lite lera. Förekomst av aska i husets västra hörn kan vara spår efter en ugn. Från avsatta lager i huset tillvaratogs i huvudsak föremål av hushållskaraktär som keramik av typerna A, BI, BII ä, CI, CII, pingsdorfgoods samt en skärva amforagods. Här kan även nämnas en ljushållare (fnr 6129), fem knivar, ett dörrbeslag (fnr 7635), tre glaspärlor, två fragment från glasbägare (fnr 3922 och 4319), en fingerring av glas (fnr 3947) och ett bultlås i kopparlegering (fnr 20665). Lagren innehöll även kalksten och kalkbruk.

Huset har brunnit. Ett orangefärgat lager som innehöll träkol och torv tolkades som ett bränt torvtak. Även ett stort antal brända bräddor som påträffades inom stora delar av huset tolkades som delar av den brunna takkonstruktionen (*jfr fig. 179, sid 359*). Ingen härd kunde spåras i huset som låg delvis utanför undersökningsområdet, stört av anläggningsschakten från 1920-talet, uppkomna vid bygget av biografen Gröna ladan.

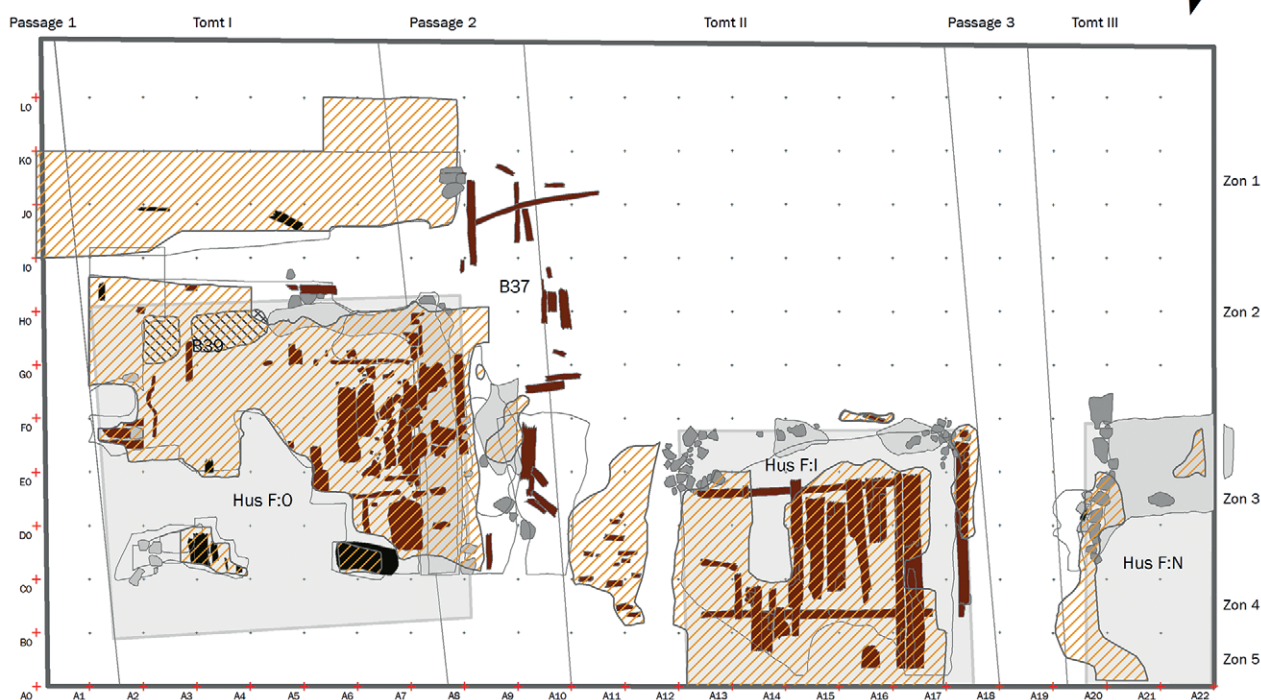
##### Källkritiska aspekter

Kontext 568 tolkades vid utgrävningen som gångplank till en utomhuskonstruktion, men är här intolkad som en del av huskonstruktionen.

Kontext ID	Typ	Beskrivning
18, 72, 84 och 149	Torvtakslager	Ett poröst orangefärgat brandlager med träkol, torv och sand med distinkt kontaktyta mot underlagrande kontext. Samma som -
20 och 85	Golvlager	Ett kulturjordslager.
72	Torvtakslager	Ett orangefärgat brandlager med mycket träkol. Shapefil saknas och kan ej se kontexten på originalritningen. Samma som kontext 18 enligt ritningen.
84	Torvtakslager	Ett orangefärgat brandlager. Samma som kontext 18.
85	Golvlager	Samma som kontext 20.
88	-	En kolad träkonstruktion. Finns ej som shapefil eller ritad, kanske kan tas bort? Samma som 514! Syllträ?

Tabellen fortsätter på nästa sida

## Fas 16, MK20 &amp; MK21



Figur 177. Lager och konstruktioner tillhörande fas 16b, MK20 och MK21.

147	Golvlager	Ett 0,02–0,10 meter tjockt, brunt kulturjordslager med inslag av grus och lite lera.
148	Golvlager	Kontext nr 148=147
149	Brandlager	Ett orangefärgat brandlager. Sandigt och något grusigt, därav också poröst. Inslag av ben. Samma som K 18
514	Konstruktion	En träkonstruktion.
532	Asklager	Ett gråvitt, grus- och asklager. Distinkt kontaktyta mot underlagrande kontext (knr 21)
533	Konstruktion	En bränd träplanka, 0,30x0,10x0,04 meter, som låg i NV–SO riktning.
538	Konstruktion	Träplankor, 0,1 meter breda, som till största delen var brända.
539	Konstruktion	Brända träplankor, 0,20 meter breda och 0,05 meter tjocka. Plankorna låg lagda dikt an mot varandra.
540	Konstruktion	En bränd plankor, 0,20 meter bred och 0,03 meter tjock.
541	Raseringslager	Ett brunt kulturjordslager med inslag av grus, lerklining och bränd lera. lagret var poröst med heterogen struktur.
552	Lergolv	Ett kompakt gråbrunt lergolv med inblandning av grus med distinkt kontaktyta mot underlagrande kontext.
553	Golvlager	Ett poröst 0,01–0,10 meter tjockt, brunt kulturjordslager med distinkt kontaktyta mot underlagrande kontext.
555	Asklager	Ett poröst och homogent 0,01–0,03 meter tjockt, vitt asklager med distinkt kontaktyta mot underlagrande kontext.
560	Syllsten	En sten, 0,2 meter i diameter.

Tabellen fortsätter på nästa sida

564	Syllsten	Fem stenar, 0,10–0,30 meter stora, som låg på en gles rad.
568	Underregel och gångplank	Små tunna fragmentariska rester efter träplank, 0,30–0,40x0,10 meter.

Tabell 312. Kontexter tillhörande hus F:O.

**MK 20, utomhus**  
**Tomt I och passage 2, MK 20**  
**Typ: tomtaktiviteter**

Gruppen bestod av kulturjordslager som avsatts och brand- och raseringslager som deponerats på tomt I. Lagren täcker även delar av passage 2. Bland fynden märks kalksten, brynen, oidentifierade metallföremål, keramik typ A BI, BII ä, CI,

CII och paffrathgods, en blyvikt (fnr 3756), en tärning av bärnsten eller valrosstand (fnr 4006) och en fragmenterad fingerring av kopparlegering (fnr 3999).

Kontext ID	Typ	Beskrivning
449	Kulturjordslager	Ett rödbrunt, organiskt kulturjordslager. Lagret var poröst med distinkt kontaktyta mot underlagrande kontext.
452	Stenkonstruktion	En liten stensamling och en större flat sten, 0,50x0,25 meter.
511	Brandlager	Ett gult sandigt lager med kolinslag. Lagret var något kompakt med distinkt kontaktyta mot underlagrande kontext.
512	Kulturjordslager	Ett mörkgrått kulturjordslager med inblandning av kol och lera. Lagret var kompakt med diffus kontaktyta mot underlagrande kontext.
513	Lerlager	Ett grått lerlager. Lagret var kompakt med distinkt kontaktyta mot underlagrande kontext.
531	Kulturjordslager	Ett 0,02–0,07 meter tjockt, svart kulturlager.
565	Raseringslager	13 stenar, 0,20–0,40 meter i diameter.
566	Kulturjordslager	Ett gråbrunt kulturjordslager med inslag av sand. Lagret var kompakt med distinkt kontaktyta mot underlagrande kontext.
578	Brandlager	Ett ask- och kollager som var mycket tunt och täckte ytan fläckvis.
579	Kulturjordslager	Ett 0,05–0,10 meter tjockt, brunt, organiskt kulturjordslager. Lagret var kompakt med distinkt kontaktyta mot underlagrande kontext (kontext 580).

Tabell 313. Kontexter tillhörande MK 20 på tomt I och i passage 2.

## Passage 2

**B37**  
**Passage 2, MK 20**  
**Konstruktionstyp: kavelbro**  
**Funktion: gångyta**

Konstruktionen tolkas som resterna efter en kavelbro i passage 2. Detta är den första brolägg-

ningen i passage 2 med permanens över tid – passagen kom från denna tid att vara brobelagd i något sekel innan den stenlades under fas 19. Resterna bestod av underreglar och spridda gångplank.

Kontext ID	Typ	Beskrivning
424	Underregel	Plankor, 0,10–0,15 meter breda. Plankorna låg i NV–SO riktning.
559	Underregel	En plankor, 0,40x0,10 meter, som låg i NV–SO riktning.
569	Underregel	Rester efter en plankor och en stock. Plankan var 0,06 lång. Stocken var 1,20x0,30x0,10 meter. Både plankan och stocken låg NV–SO riktning.

Tabell 314. Kontexter tillhörande kavelbron B37.

## Tomt II

### Hus F:I

#### Tomt II:3, MK 21

**Konstruktionstyp:** syllsten, syllstock och takrester

**Funktion:** oklar, kanske ett bostadshus

**Storlek:** >5x5 meter

Väggarna var uppförda på syllstenram, synlig kring den nordvästra vägglinjen. I husets NO del fanns en träsyll bevarad som uppvisade spår efter en brand. Golvet bestod av trä och fanns bevarat i husets norra del. Från avsatta lager tillvaratogs keramik av typ A, BI, BII ä och en skärva paffrathods. Bland fynden finns en sländtrissa (fnr 3761), en tärning av ben (fnr 2409), en lång synål av kopparlegering (fnr 6621) och en bit bärnsten (fnr 3962). Det tillvaratogs även 11

glaspärlor samt en skärva målat fönsterglas med en rutmönsterdekoration (fnr 2858, *fig. 178*).

Därutöver påträffades en mängd järnföremål som knivar, beslag och en stor mängd odefinierbara föremål.

Huset har brunnit. Ett röd/orange-färgat lager som påträffades över hela huset har tolkats som det brunna torvtaket. Även resterna av träsyllen visade spår av brand. Huset låg delvis utanför undersökningsområdet.

Kontext ID	Typ	Beskrivning
247	Brandlager	Ett 0,05–0,20 meter tjockt, röd/orange, något kolblandat sandlager.
256	Brandlager	Kontext nr 256=247
407	Torvtakslager	Ett 0,05 meter tjockt rött/orange bränt sandlager med enstaka inslag av kol och sot. I de SV delarna av rutorna A–D 12 tunnade lagret ut och övergick till lerblandad kulturjord med en del kol.

Tabellen fortsätter på nästa sida



Figur 178. Målat fönsterglas, fnr 2858. Fragmentet är 17 mm brett.

503	Syllsten	Ett 20-tal kantiga stenar, ca 0,1–0,3 meter stora. De flesta av stenarna verkade vara rubbade ur sitt ursprungliga läge, eftersom de stod på hökant. Endast ett fåtal verkade ligg in situ (de sydostligaste stenarna).
504	Golvplank	Två plankor 4,00x0,15x0,05 meter, som låg i NO–SV riktning. Plankorna överlagrades av ett tiotal plankor, 3,60x0,40x0,05 meter, som låg i NV–SO riktning. Mellan de två plankorna som låg i NO–SV riktning låg resterna av ytterligare en plankor. I ruta B13 framkom en koncentration av tre skärviga stenar, ca 0,1 meter stora och kraftigt bränd plankstump. Vissa av plankorna som låg NV–SO riktning var brända.
518	Torvtakslager	Ett gult, mjöligt homogent lager med inslag av träkol.
524	Kulturjordslager	Ett 0,05–0,10 meter tjockt, brunt kulturjordslager med rikligt med fiskben.
529	Syllsten	Fyra stenar, ca 0,05–0,40 meter stora, som låg i NO–SV riktning.
530	Syllsten	Sex stenar, ca 0,05–0,30 meter stora, som låg i NO–SV riktning.
534	Syllstock	En bränd plankor, 0,40x0,30 meter, som låg i NO–SV riktning, och en bränd plankor, 1,60x0,25 meter, som låg i NV–SO riktning. De båda plankorna låg i 90° mot varandra.
535	Syllsten	Stenar
558	Brandlager	Kontext nr 558=407.
597	Lerlager	Ett 0,05–0,10 meter tjockt, grågult lerlager. Lagret var mycket kompakt med distinkt kontaktyta mot underlagrande kontext (563)
600	Lerlager	Ett 0,05–0,10 meter tjockt, grågult lerlager. Lagret var mycket kompakt med distinkt kontaktyta mot underlagrande kontext (563)

Tabell 315. Kontexter tillhörande hus F:I.

## Tomt III

### Hus F:N

#### Tomt III:3–5, MK 21

#### Konstruktionstyp: syllstensrad

#### Funktion: oklar, kanske ett bostadshus

#### Storlek: >2,5x>5 meter

Husets väggar var uppförda på syllstensram. Golvet utgjordes av gråbrun lera med inslag av kulturjord. Från avsatta lager i huset tillvaratogs keramik av typerna A, BI, BIIä samt CI. Bland fynden kan även nämnas en gul glaspärla samt en tärning av ben. Byggnaden har brunnit, i västra

delen fanns ett sandigt orange brandlager, troligtvis återstoden av det brända torvtaket. Större delen av byggnaden låg utanför undersökningsområdet. Huset var fyndfattigt, dock märks keramik av typ A, BI, BII ä, och CI, samt påtagligt mycket bränd lera och något enstaka stycke tegel.

Kontext ID	Typ	Beskrivning
438	Brandlager	Ett 0,005–0,010 meter tjockt, ljusorange sandigt lager.
506	Golvplank	Ett 0,05–0,10 meter tjockt, gråbrunt kulturjordslager med inslag av lera. Lagret var poröst med distinkt kontaktyta mot underlagrande kontext, knr 396.

Tabellen fortsätter på nästa sida

507	Brandlager	Kontext nr 507 = knr 438
527	Syllsten	11 stenar, ca 0,15–0,45 meter stora som låg i NV–SO riktning.
528	Raseringslager	Fem stenar, ca 0,10–0,25 meter stora, som låg i NV–SO riktning. Stenarna låg i lerinblandad kulturjord med lerklining och tegel.
561	Lergolv	Ett 0,05–0,10 meter tjockt lergolv. Lagret var kompakt.

Tabell 316. Kontexter tillhörande hus F:N.

## MK 21

### Tomt III, MK 21

#### Lagertyp: tomtaktiviteter

Gruppen innehåller avsatta kulturjordslager samt raseringslager från destruktionen av hus F:N. Bland fynden märks keramik av typ A, BI, BII ä, CI och paffrathgods. Ett specifikt fynd är en skärva med tråddecor från ett glaskärl (fnr 4321, jfr Henricson 2011:24)

Kontext ID	Typ	Beskrivning
396	Kulturjordslager	Ett 0,01–0,02 meter tjockt, svart kulturjordslager med ett rikligt inslag av kol och aska.
542	Kulturjordslager	Ett 0,02–0,05 meter tjockt, lerblandat kulturjordslager med inslag av kol.
567	Kulturjordslager	Kontext nr 567=542
608	Kulturjordslager	Ett kulturjordslager.
654	Fyllning i nedgrävning	Ett 0,04–0,08 meter tjockt, svartbrunt kulturjordslager. Lagret var poröst.
658	Nedgrävning	En flack L-formad nedgrävning, som var 4 m <sup>2</sup> . Skarp nedgrävningskant i NV, men otydlig i SO.

Tabell 317. Kontexter tillhörande MK 21 på tomt III



Figur 179. Bränt trä från takkonstruktionen till hus F:O på tomt I, kontext nr 18.



## Fas 17a, MK 17, MK 18 och MK 19, ca 1280–1320


I fas 17 ser vi åter en förtätning av bebyggelsen. Efter att hus saknats i zon 1 på tomt I genom tre faser återkom bebyggelsen närmast Stora gatan med huset F:P, en byggnad med oklar funktion. En roterande slipsten i huset kan dock antyda en anknytning till hantverk. Innanför denna låg en kavelbro i tvärpassagen, en broläggning av längsgående plank. I tomtzon 3 låg hus F:Q, troligtvis ett bostadshus.

På tomt II finner vi hus F:U, ett hus med oklar funktion. Viss antydning gavs dock om att guld-

smide kan ha bedrivits i huset eller i dess närhet. Innanför en tvärpassage låg hus F:T i zon 3, ett hus med oklar funktion, möjligen ett bostadshus.

På tomt III låg det anonyma huset F:S närmast Stora gatan och hus F:R innanför, tillika anonymt avseende funktionen. Ett fynd av en sisare i huset kan antyda textilhantverk och att byggnaden därmed kan ha varit ett bostadshus.

Passage 2 och passage 3 hade fortsatt kavelbroläggningar.



Figur 180. Husen i fas 17a lagda över varandra.

### Tomt I

#### Hus F:P

Tomt I:1, MK 19

Konstruktionstyp: syllstensrad och kulturlager

Funktion: oklar

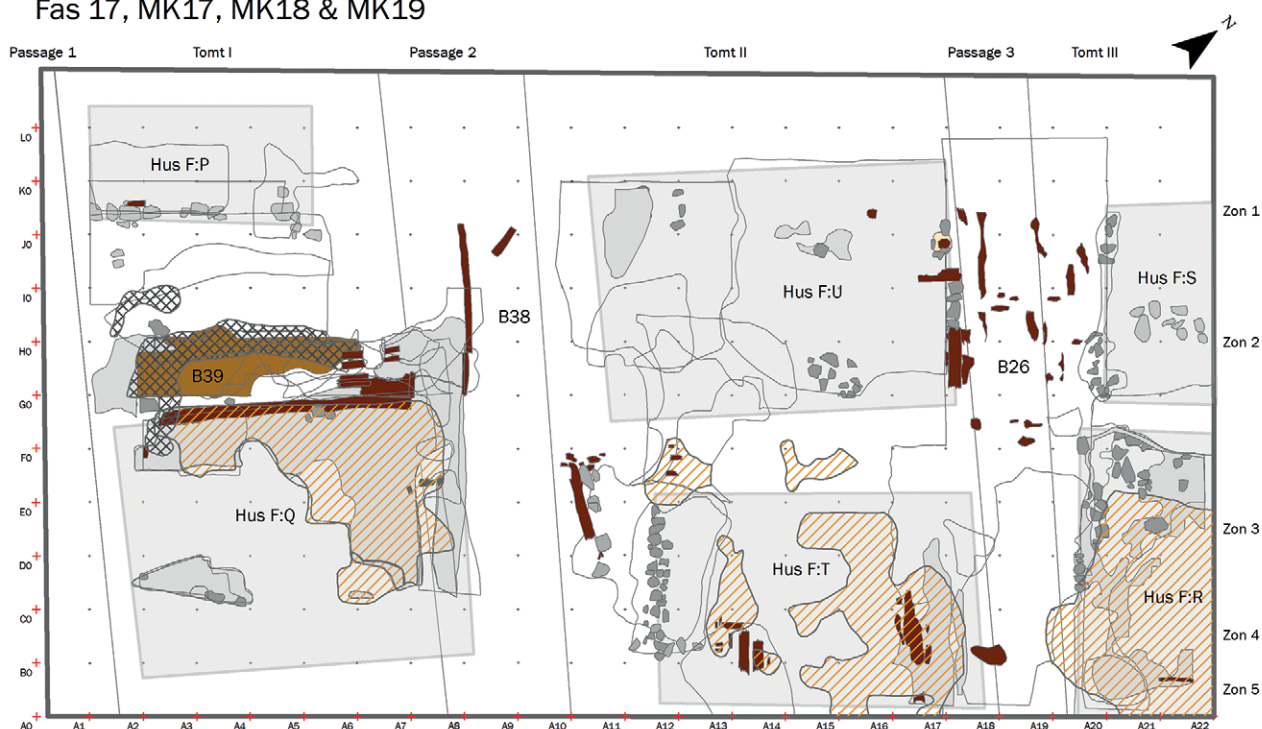
Storlek: >4,0x>1,7 meter

Huset var byggt på stensyll. Endast delar av den SO syllen var bevarad. Fynden var fattiga och berättade inte om husets funktion: keramik typ A och BI, bränd lera, kalksten, ett bryne, litet hornspill, en glasring (fnr 2900) samt en roterande slipsten med fyrkantigt mitthål (fnr 29600). Huset försvann utanför utgrävningsytan.

Kontext ID	Typ	Beskrivning
576	Syllsten	Stenar, 0,15–0,30 meter i diameter, som låg i NO–SV riktning.
581	Kulturlager	Ett brunt organiskt kulturlager. Lagret var kompakt med distinkt kontaktyta mot underlagrande kontext.

Tabell 318. Kontexter tillhörande hus F:P.

## Fas 17, MK17, MK18 &amp; MK19



Figur 181. Lager och konstruktioner tillhörande fas 17a; MK17, MK18 och MK19.

### B39

Tomt I:2, MK 19

**Konstruktion:** kavelbro i gårdspassage

**Funktion:** gångyta

Konstruktionen tolkas som rester efter en trälagd broläggning, liggande i längdriktningen i tvärpassagen på tomt I. Fynden var få, ett av dem var ett fragment bärnsten (fnr 3895).

Kontext ID	Typ	Beskrivning
496		Ett 0,01–0,02 meter tjockt lager med trä överst och lera packat underst.

Tabell 319. Kontext tillhörande kavelbron B39.

### Hus F:Q

Tomt I:3, MK 19

**Konstruktionstyp:** trä på spridd syllsten

**Funktion:** troligen bostadshus

**Storlek:** >4x5 meter

Av husets nordvästvägg återstod en syllstock och syllstenar. Golvet utgjordes av ljusgrå lera. Från avsatta lager i huset tillvaratogs föremål av hushållskaraktär, främst keramik av typen BI, BII ä, CII samt enstaka skärvor A-keramik och paffrathods. Det påträffades även en del av en sporre (fnr 2542), en hästsko (fnr 2260), en tung blysmälta (fnr 27075), en bjällra av kopparle-

gering (fnr 2128) samt några fragment tegel och golvtegel och bränd lera. Ett föremål som står ut är fingerring av guld med en liten infattad blå sten (fnr 807, fig 29, s. 47), en "Steigbügelring", vanlig i tysk-romerska biskopsgravar från 1000 och 1100-talen (Roslund 2010:46).

Huset har brunnit. Ett orangefärgat brandlager med träkol, sot och aska tolkades som det brända torvtaket. Huset låg delvis utanför undersökningsområdet, stört av sentida anläggningschakt.

Kontext ID	Typ	Beskrivning
67	Kulturjordslager	Ett 0,02–0,05 meter tjockt, mörkbrunt kulturjordslager.
71	Lergolv	Kontext nr 71=455
77	Torvtakslager	Ett orangefärgat brandlager med träkol, sot och aska.
78	Torvtakslager	Ett orangefärgat brandlager med träkol, sot och aska.
79	Kulturjordslager	Ett gråsvart kulturjordslager med ett rikligt inslag av träkol.
81	Torvtakslager	Kontext nr 81 bestod av brandlager.
82	Kulturjordslager	Ett gråsvart kulturjordslager med inslag av träkol och sot.
83	Lergolv	Ett grått, grusigt lerlager.
170	Lergolv	Ett gråbrunt lerlager med inslag av tegel. Lagret var kompakt.
171	Kulturjordslager	Ett brunt kulturjordslager med inslag av träkol och sot.
172	Kulturjordslager	Ett brunt kulturjordslager med inslag av smågrus.
230	Brandlager	Ett brunsvart lager med orangebränd sand/lera i toppen och kol i botten.
418	Kulturjordslager	Ett poröst 0,03–0,05 meter tjockt, gråbrunt, grusigt kulturjordslager med inslag av tegel.
419	Kulturjordslager	Ett poröst brunt kulturjordslager med distinkt kontaktyta mot underlagrande kontext.
445	Syllsten	Sex stenar.
455	Lergolv	Ett 0,01–0,10 meter tjock lera.
456	Syllstock	Träplankor som låg i NO–SV riktning. Plankorna var brända.
467	Lerlager	Ett kompakt 0,03–0,10 meter tjockt, ljusgrått lerlager med distinkt kontaktyta mot underlagrande kontext.

Tabell 320. Kontexter tillhörande hus F:Q.

## MK 19, utomhus

### Tomt I, MK 19

#### Lagertyp: tomtaktiviteter

Gruppen innehåller kulturjordslager som tillkommit i utomhusmiljö på tomt I, samt rester efter en härd eller ett askutkast. Fyndbilden präglas av keramik typ A, BI, BII ä, CI, CII, samt pingsdorf- och paffrathgods, mycket murtegel och golvtegel samt kalksten. Bland enskilda fynd

märks flera bärnstensfynd, en komplett vävtyngd (fnr 2118), flera fynd fönsterglas (fnr 3958, 3950, 4315, 4316 och 3889), en glasing (fnr 3961), en sländtrissa av kalksten (fnr 4088), en fönsterstapel av järn (fnr 7758), samt en islägg (fnr 2381) och en vinare av ben (fnr 2389).

Kontext ID	Typ	Beskrivning
366	Kulturjordslager	Ett lerlager med inslag av kol och träflis.
382	Härdlager	Ett 0,02–0,05 kulturjordsblandat ask-, sot- och kollager med inslag av bränd lera.

Tabellen fortsätter på nästa sida

383	Kulturjordslager	Ett rödbrunt kulturjordslager som innehöll mycket träffis och lite kol. Lagret var poröst.
384	Kulturjordslager	Ett brunt kulturjordslager med inslag av kol.
389	Kulturjordslager	0,04 meter tjockt, mörkbrunt kulturjordslager med inslag med kol, sot och bränd lera.
399	Kulturjordslager	Kontext nr 399 bestod av ett kulturjordslager. Utgår.
483	Kulturjordslager	Ett 0,01 meter tjockt, mörkgrått kulturjordslager med inslag av kol. Lagret var kompakt med homogen struktur och diffus kontaktyta mot underlagrande kontext.
485	Kulturjordslager	Ett poröst 0,01–0,08 meter tjockt, brunorange kulturjordslager.
486	Brandlager	Ett gulorange, sandigt, lerigt lager med inslag av kol. Lagret var porös med distinkt kontaktyta mot underlagrande kontext.
487	Utjämningslager	Ett svart grått asklager med inslag av kol och sand. Distinkt kontaktyta mot underlagrande kontext.
493	Utjämningslager	Ett brunsvart kulturjordslager. Lagret var poröst med distinkt kontaktyta mot underlagrande kontext.
497	Kulturjordslager	Ett 0,09 meter tjockt, brunsvart kulturjordslager.
500	Asklager	Ett 0,01–0,02 vit ask med inslag av kol.
505	Utjämningslager	Ett 0,02–0,06 meter tjockt, gult sandigt lager. Lagret var poröst med porös konsistens med distinkt kontaktyta mot underlagrande kontext. Lagret var avgrävt i SV.
508	Asklager	Ett 0,02 meter tjockt ask- och kollager.
509	Utjämningslager	Ett 0,01–0,03 meter tjockt gruslager.
515	Lerlager	Ett 0,05 meter tjockt, grått lerlager.
517	Syllsten	Fem kantiga stenar, ca 0,15–0,20 meter stora.
525	Asklager	Ett 0,01–0,02 meter tjockt, vitt asklager med inslag av sot och kol. Lagret var poröst.
537	Kulturjordslager	Ett mörkbrunt kulturjordslager.
577	Kulturjordslager	Ett brunsvart, organiskt kulturjordslager. Lagret var kompakt med distinkt kontaktyta.

Tabell 321. Kontexter tillhörande MK 19 på tomt I.

## Passage 2

### B38

#### Passage 2, MK 19

#### Konstruktionstyp: kavelbro

#### Funktion: gångyta

Konstruktionen tolkas som resterna efter en kavelbro, lämningarna bestod av längsgående plan-

kor på ömse sidor om passagen. På passagens nordostsida hade de stöd av en underliggande stenrad. Fynd associerade till anläggningen var keramik typ BI, bränd lera, tegel och oidentifierade järnföremål.

Kontext ID	Typ	Beskrivning
440		Kontextblankett oläslig
448		En obränd träplanka, 0,30x0,10 meter.
462		Sex stenar, ca 0,20–0,50x0,15–0,25 meter stora. Stenarna bildade en gles stenrad.
498	Underregel	Plankor, 0,80–2,4 meter långa och 0,01–0,05 meter tjocka. Under plankorna låg en sten, 0,25x0,17x0,07 meter stor.

Tabell 322. Kontexter tillhörande kavelbron B38.

Figur 182. Vävtyngd in situ i passage 2.



**MK 19, utomhus**  
**Passage 2, MK 19**  
**Lagertyp: passagelager**

Gruppen innehåller kulturjordslager som tillkommit i passage 2 och en nedgrävning. Fyndbilden präglades av tegel, kalksten, bränd lera och keramik typ A, BI, BII ä, BIII, CI, och paffrathgods. Bland enskilda fynd märks en långtands-

kam (fnr 4468), en sisare (fnr 32521), ett slipat droppformat stycke violett glas eller mineral för infattning (fnr 2142), en liten blysmälta (fnr 5339) och en fingerring av glas (fnr 3882).

Kontext ID	Typ	Beskrivning
238	Kulturjordslager	Ett brungrått kulturjordslager med inslag av kol och lera. Lagret var kompakt med distinkt kontaktyta mot underlagrande kontext.
387	Lerlager	Ett 0,05–0,08 meter tjockt, grått lerlager. Lagret var kompakt med distinkt kontaktyta.
423	Kulturjordslager	Ett 0,01–0,07 meter tjockt, brunsvart kulturjordslager med distinkt kontaktyta mot underlagrande kontext.
444	Kulturjordslager	Ett 0,02–0,03 meter tjockt, grönbrunt kulturjordslager med inslag av kol och gödsel. Lagret var kompakt med distinkt kontaktyta.
476	Kulturjordslager	Ett gråvitt siltlager med i inslag av kol. Lagret var finkornigt med diffus kontaktyta mot underlagrande kontext.
491	Kulturjordslager	Ett gråbrunt kulturjordslager med inslag av lera och träflis. Lagret var kompakt med distinkt, bitvis diffus kontaktyta.
494	Fyllning i nedgrävning	Ett gråsvart, fett lerblandat kulturjordslager. Lagret var poröst med distinkt kontaktyta mot underlagrande kontext.
495	Nedgrävning	En flack, oregelbunden nedgrävning, 1,75x0,10 meter.

Tabellen fortsätter på nästa sida

499	Kulturjordslager	Ett gråbrunt kulturjordslager. Lagret var poröst med distinkt kontaktyta mot underlagrande kontext.
595	Kulturjordslager	Ett poröst 0,10–0,25 meter tjockt, grått kulturjordslager med distinkt kontaktyta.

Tabell 323. Kontexter tillhörande MK 19 i passage 2.

## Tomt II

### MK 18, utomhus

#### Tomt II, MK 18

#### Lagertyp: tomaktiviteter

Gruppen innehåller kulturjordslager och raseringslager som tillkommit i utomhusmiljö och som föregått husen F:U och F:T. Bland fynden märks keramik typ A, BI, BII ä, BII y, CI, CII, och andenne-, paffrath- och ett fragment am-

foragods. I övrigt fanns kalksten och tegel och många järnfynd, bland dem ett dörrbeslag (fnr 1334) och en bygelsax (fnr 1210). Dessutom påträffades två blysmältor (fnr 2149 och 37068), en blyplomb med vapensköld (fnr 1677), långtandskammar (fnr 1696 och 1700), ett ringspänne (fnr 2975) och en skärva dekorerat syrofrankiskt glas (fnr 1701) daterat till ca 1280–1348 (Henricson 2011:24).

Kontext ID	Typ	Beskrivning
329	Kulturjordslager	Ett 0,05–0,10 meter tjockt, brunt kulturjordslager med träffis.
336	Kulturjordslager	Ett brunsvart kulturjordslager med inslag av kol. Diffus kontaktyta.
350	Kulturjordslager	Träplank som var brandskadade och låg huller om buller.
352	Kulturjordslager	Ett gråsvart kulturjordslager med inslag av kolbitar och lera.
375	Träplank	Två träplankor som var orienterade i NV–SO riktning.
379	Raseringslager	En stensamling.
398	Kulturjordslager	Ett brungrått kulturjordslager med inslag av lera, kolbitar och enstaka tegel.
479	Stolpe	En 0,20 meter stor, kvadratisk bilad stolpe. Stolpen var fragmentarisk och det var endast de understa 0,05 meter av stolpen som fanns bevarad.

Tabell 324. Kontexter tillhörande MK 18 på tomt II.

### Hus F:U

#### Tomt II:1, MK17

#### Konstruktionstyp: resvirke eller skiftesverk, med jordgrävda stolpar

#### Funktion: oklar

#### Storlek: 6,5x4,5 meter

Byggnadens väggar var troligen av resvirke eller av skiftesverk. En träkonstruktion i husets nordostvägg, som har rasat in, tolkas vara rester efter väggverket. Nära mitten av denna vägg syn-

tes en stenrad (kontext 468) som kan vara återstoden av en syllstensram eller ingångstenar. Om det senare, så har huset haft ingång mot passage 3. Golvet utgjordes av grå lera.

Fynden var sparsamma i de avsatta lagren. Keramik av typ A, BI, BIIä och CI tillvaratogs, samt en stor blysmälta (fnr 5370), en bit rå bärnsten (fnr 2643), två degelskärvor, ett fragment från en skärvel vilket kan antyda guldsmide i grannskapet men inte nödvändigtvis i byggnaden, samt litet slagg. Husets primära funktion är oklar.

Kontext ID	Typ	Beskrivning
442	Raseringslager	Tre skärviga stenar, ca 0,10 meter.
443	Syllsten	Sex skärviga stenar, ca 0,05–0,20 meter.
465	Lergolv	Ett 0,05 meter tjockt, grått lerkliningsblandat kulturjordlager med ett visst inslag av kulturjord.
468	Syllsten	Tre skärviga och kantiga stenar, ca 0,2–0,3 meter. och två skärviga stenar, ca 0,1 meter.
470	Lergolv	Ett 0,05–0,10 meter tjockt, grått lerbland.
471	Raseringslager	En träplanka, 0,80x0,25x0,03 meter.
472	Stolpe med stenskoning	Ett stenskott stolphål med bevarat trä. Stolpen var ca 0,15 meter och 0,30 meter djup. Stenarna i skoningen var ca 0,15–0,30 meter.
477	Syllstock	En träplanka, 1,00x0,25x0,03 meter. Träet var fragmentariskt bevarat, men eventuellt har konstruktionen bestått av en kluva med flatsidan uppåt.
478	Stolpe	En fragmenterad stolpe, 0,20 meter i diameter och 0,05 meter djupt.
480	Fyllning i stolphål	Ett 0,30 meter tjockt, brunt, något grusigt kulturjordlager.

Tabell 325. Kontexter tillhörande hus F:U.

## Hus F:T

### Tomt II:3, MK 17

#### Konstruktionstyp: syllstensrad

#### Funktion: oklar, kanske ett bostadshus

#### Storlek: >4x6 meter

Byggnadens väggar var uppförda på syllsten som endast var bevarad i husets sydvästra del mot passage 2. Golvet utgjordes av grå lera och trä.

Från avsatta lager i huset tillvaratogs stora mängder keramik (74 fyndposter, 112 skärvor) av typerna A, BI, BII ä, CI, CII samt paffrath- och pingsdorfgods. Därtill kom flera föremål av hushållskaraktär, som en axnyckel (fnr 2177), bygel till ett lås (fnr 48922), tre glaspärlor, två sländtrissor samt en tärning. Det tillvaratogs även en del fynd som antyder metallhantverk i grannskapet, som en del från en degel, avfall från bronsantverk, men framför allt slagg, varav

mycket beskrivs som ”lätt slagg” och således även kan vara bränd förglasad lera från branden av huset. Därtill fanns kalksten, sandsten och kalkbruk i lagren.

Huset har brunnit. Ett gult sandigt lager med inslag av sot och kol återstod av det brända torvtaket. Det påträffades även flera brandlager utöver detta. Byggnaden låg delvis utanför undersökningsområdet. Platsen på tomten har tidigare varit vikt för bostadshus, vilket ger ytterligare en fingervisning om funktionen. Den är dock preliminär och ingen härd noterades i byggnaden.

Kontext ID	Typ	Beskrivning
380	Brandlager	Gult sandigt lager med inslag av sot och kol. Lagret var mycket finkornigt med halvfet konsistens och med homogen struktur. Kontaktytan mot underliggande kontext är distinkt.
381	Brandlager	Gult sandigt lager med inslag av sot och kol. Lagret var mycket finkornigt med halvfet konsistens och med homogen struktur. Kontaktytan mot underliggande kontext är distinkt.

Tabellen fortsätter på nästa sida

400	Brandlager	Ett gult/svart/beige/mörkbrunt lager. Lagret var hade ”mjölig” konsistens med homogen struktur. Kontaktyta mot underlagrande kontext.
410	Kulturjordslager	Ett brunsvart kulturjordslager med inslag av kol. Lagret var ganska kompakt och homogent med diffus kontaktyta.
427	Raseringslager	Stenar som låg i NO–SV riktning. Stenarna var ca 0,10–0,30 meter stora.
430	Syllsten	Stenar som låg i NV–SO riktning ca 0,15–0,30 meter stora.
432	Raseringslager	Brända grova plank som var bilade på ena sidan. Konstruktionen bestod av tre plankor som delvis överlagrade varandra. I ruta A 16 föreföll konstruktionen vara delvis genomgrävd.
433	Kulturjordslager	Ett gråsvart kulturjordslager som var något sandblandat. Lagret var ganska poröst med distinkt kontaktyta mot underlagrande kontext.
434	Brandlager	Ett 0,03 meter tjockt, ljusgult sandigt lager med inslag av kol. Lagret var poröst med distinkt kontaktyta mot underlagrande kontext.
474	Brandlager	Ett 0,01–0,04 meter tjockt gulrött lager. Lagret var ”mjöligt”.
488	Lergolv	Ett 0,05 meter tjockt kulturjordslager blandat med ett grått lerlager och rikliga mängder av lerklining längs med den NO delen av rutorna A–C 16.
489	Golvplank	Träplank som låg i NV–SO.
490	Kulturjordslager	Ett 0,02–0,10 meter tjockt, grått kulturjordslager. Lagret var poröst med distinkt kontaktyta mot underlagrande kontext (247).

Tabell 326. Kontexter tillhörande hus F:T.

## MK 17, utomhus

### Tomt II och passage 3, MK 17

#### Lagertyp: tomt- och passageaktiviteter

Gruppen innehåller kulturjordslager som tillkommit på tomt II och i passage 3. Lagren var fyndrika med keramik typ A, BI, BII ä, C, CII och paffrathgods. Tegel, kalksten och kalkbruk var representerat liksom stora mängder järnföremål; mycket spik och oidentifierade föremål, men

även en sisare (fnr 2119) och en ring till ringbrynja (fnr 7765). Därtill påträffades en skärva från ett nopp-ornerat glaskärl (fnr 2152, jfr Henricson 2011:24), en bit bärnsten (fnr 2892) samt en tärning, troligen av valrosstand (fnr 2126).

Kontext ID	Typ	Beskrivning
365	Kulturjordslager	Ett 0,05–0,20 meter tjockt, brunsvart kulturjordslager. Lagret var halvfett med distinkt kontaktyta mot underlagrande kontext (knr 450).
393	Kulturjordslager	Ett 0,05 meter tjockt kulturjordslager med inslag av bränd lera.
416	Kulturjordslager	Ett mörkgrått kulturjordslager. Lagret var kompakt med homogen struktur.
435	Kulturjordslager	Ett gråbrunt sand och grusblandat kulturjordslager. Lagret var poröst. Kontaktyta mot underlagrande kontext var diffus.
436		Stenar
464	Kulturjordslager	Ett kulturjordslager. 464=365

Tabellen fortsätter på nästa sida



473	Kulturjordslager	Ett brunsvart kulturjordslager med inslag av tegel, kol, stenar och aska. Lagrets konsistens var mellan porös och kompakt. Diffus kontaktyta mot underlagrande kontext (knr 465)
481	Kulturjordslager	Ett 0,01–0,05 meter tjockt, brunsvart kulturjordslager med stort inslag av lerklining. Lagret var poröst med distinkt kontaktyta mot underlagrande kontext.
482	Kulturjordslager	Ett brungult kulturjordslager med kolinblandning. Lagret var kompakt och ”vältrampat” med distinkt kontaktyta mot underlagrande kontext.
484	Kulturjordslager	Ett kulturjordslager.
492	Kulturjordslager	Ett mörkbrunt, fett kulturjordslager med inslag av sand, grus, kol, tegel och träflis. Lagret var kompakt med homogen struktur och distinkt kontaktyta mot underlagrande kontext.
519	Stolphål	Ett stenskott stolphål.
548	Kulturjordslager	Ett mörkt gulbrunt kulturjordslager med inslag av sand och lera. Kontaktyta mot underlagrande kontext var diffus.

Tabell 327. Kontexter tillhörande MK 17 på tomt II och i passage 3.

## Passage 3

### B26 & MK 17 utomhus

#### Konstruktionstyp: kavelbro och kulturlager

Konstruktionen tolkas som resterna efter en kavelbro i passage 3. Lagren innehöll keramik av typ BI, BII ä, CI och CII, något kalksten, kalkbruk, tegel och sandsten, samt en 158 mm lång kedja av kopparlegering (fnr 37379).

Kontext ID	Typ	Beskrivning
450	Underregel och gångplank	Träplank.
451	-	Brända träplankor, 1–3 meterx0,15–0,30 meter, som låg i NV–SO riktning och en plank, 0,90x0,20 meter, som låg i NO–SV riktning.
461	-	Ett 15-tal stenar, ca 0,10–0,30 meter stora. Stenarna var både kantiga och rundade.
501	-	Stenar, ca 0,10–0,30 meter stora.
521	-	Brunrött lerlager med inslag av k-jord (30%). Kontaktyta var distinkt mot underlagrande kontext.
522	-	Ett svartgrått, grusigt kulturjordslager med inslag av tegelflis och smågrus.
545	-	En sten och tegelkonstruktion.
546	-	TVå stenar, 0,20x0,30 meter.
572	-	Stenar och tegel, ca 0,05–0,20 meter.
591	-	Ett grå-orange, lerblandat kulturjordslager. Lagret var kompakt med heterogen struktur och diffus kontaktyta.

Tabell 328. Kontexter tillhörande kavelbron B26.

## Tomt III

### Hus F:S

Tomt III:1, MK 17

Konstruktionstyp: syllsten

Funktion: oklar

Storlek: >2x3,5 meter

Av byggnaden fanns endast den västra syllstensraden bevarad. Byggnaden låg delvis utanför undersökningsområdet. Inga fynd tillvaratagna.

Kontext ID	Typ	Beskrivning
394	Raseringslager	Fem–sex stenar, ca 0,2 meter , som låg utan någon inbördes struktur.
413	Syllsten	Sju rundade stenar, ca 0,2 meter, som låg i NV–SO riktning.
415	Syllsten	Stenar

Tabell 329. Kontexter tillhörande hus F:S.

### Hus F:R

Tomt III:3, MK 17

Konstruktionstyp: syllsten

Funktion: oklar

Storlek: >5,5x>2,5 meter

Väggarna var uppförda på syllsten. Golvet bestod av lera. Från avsatta lager i huset tillvaratogs keramik av typerna A, BI, BII ä och CI. Det tillvaratogs även två sammansatta dubbelkammar (fnr 1342 och 1376) och en sisare av järn (fnr 27139).

Byggnaden har brunnit. Över större delen av byggnaden fanns ett orangefärgat brandlager, återstoden av det brunna torvtaket. Byggnaden låg delvis utanför undersökningsområdet.

Kontext ID	Typ	Beskrivning
281	Brandlager	Ett orange brandlager.
391	Syllsten	Elva kantiga stenar, ca 0,15–0,60 meter stora.
397	Lergolv	Ett 0,02 meter tjockt lergolv.
411	Kulturjordslager	Ett 0,01 meter tjockt, svartbrunt kulturjordslager.
422	Golvlager	Ett 0,03–0,05 meter tjockt, svartbrunt kulturjordslager. Lagret var poröst med diffus kontaktyta mot underlagrande kontext (knr 397)

Tabell 330. Kontexter tillhörande hus F:R.

## Fas 17b, MK 11 och MK 12, ca 1320–1340

Närmast Stora gatan på tomt I låg hus G:G, ett hus med oklar funktion men en liten golvhärd i byggnaden kan antyda en hantverksfunktion. Innanför låg hus G:H, utan påvisbar härd men möjligen ett bostadshus. Två sisare bland fynden antyder textilhantverk.

På tomt II låg hus G:E närmast Stora gatan, ett hus av oklar funktion, och det anonyma huset G:D längre in på tomten, stort nog att fungera som bostadshus. På tomt III låg hus G:F i tomtzon 3, ett bostadshus med stensatt härd. Både passage 2 och 3 hade kavelbroar i underfasen.

### Tomt I

#### Hus G:G

##### Tomt I:1, MK 11

**Konstruktionstyp:** syllsten och trägolv

**Funktion:** oklar

**Storlek:** >3x6 meter

Under byggnaden låg ett lager med stort inslag av träflis som tolkades ha tillkommit i samband med att byggnaden uppfördes. Byggnaden var uppförd på syllsten och hade trägolv. Trägolvet var bränt vilket tyder på att byggnaden brunnit. Från

huset tillvaratogs keramik av typ A, BI, BII ä och BII y, ett par brynen av skiffer och ett cylindriskt bultlås (fnr 1368), en blysmälta (fnr 19755), samt något tegel, kalksten och sandsten. I byggnadens västra del fanns en stensatt golvhärd med ett lerlager som innehöll träkol.

Kontext ID	Typ	Beskrivning
331	Byggnationslager	Ett 0,07 meter tjockt, rödbrunt kulturjordslager med stort inslag av träflis.
340	Stenkonstruktion	En halvcirkelformad stenkonstruktion med åtta stenar, 0,15–0,20 meter stora. Stenarna var något skörbrända. Inom konstruktionen undersöktes ett lerlager med inslag av kol.
344	Kulturlager	Ett sotlager med brända plankor.
356	Syllsten	En stenkonstruktion med sex stenar, 0,15–0,40 meter stora.
360	Raseringslager	Stenar, 0,20–0,30 meter stora, som låg utan någon synlig struktur.
388	Golvplank	Brända träplankor.
395	Raseringslager	Ett tiotal stenar utan någon synlig struktur.

Tabell 331. Kontexter tillhörande hus G:G.

#### Hus G:H

##### Tomt I:3, MK 11

**Konstruktionstyp:** byggnad med trägolv

**Funktion:** bostadshus eller flerfunktionshus

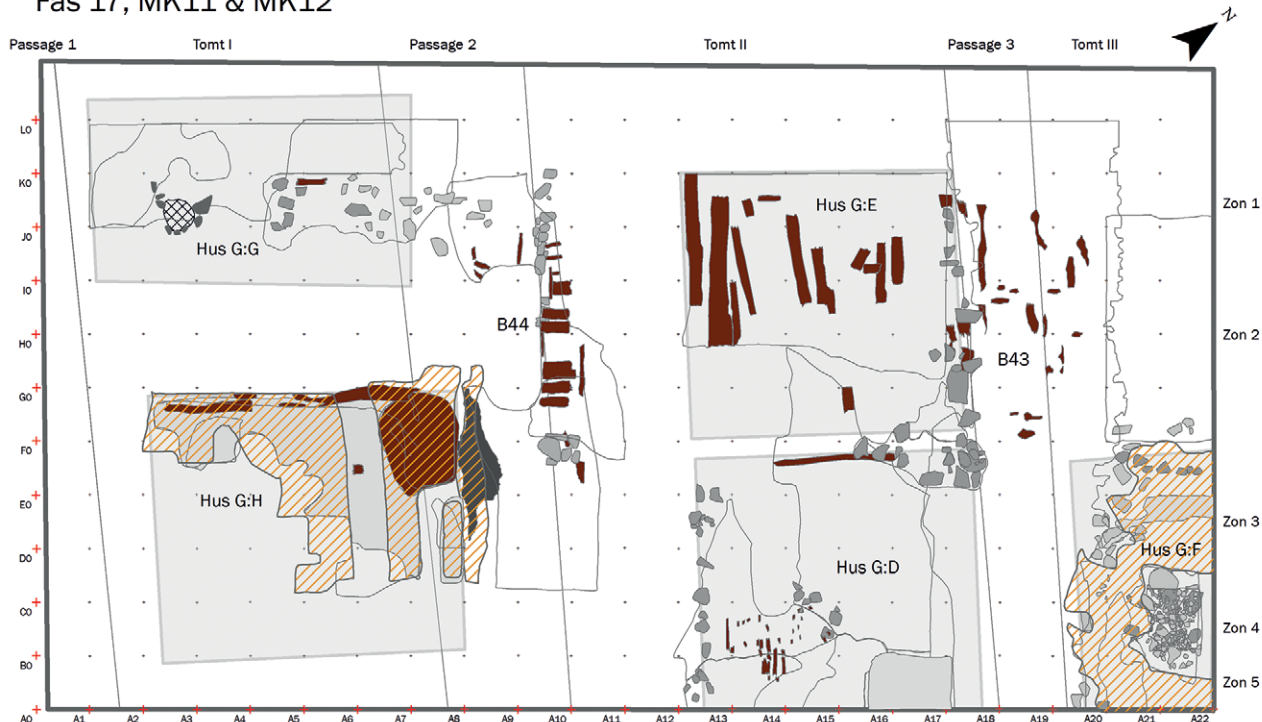
**Storlek:** >4x5,5 meter

Golvet bestod av påförd lera och trägolv. Trägolvet var bränt och tillsammans med en stor

mängd bränd lera, 2800 gram, tyder det på att huset brunnit. Även spår efter det brända torvtaket fanns i form av ett orange brandlager med träkol i.

Från avsatta lager i huset tillvaratogs föremål som tyder på hushåll men även på visst hantverk.

## Fas 17, MK11 &amp; MK12



Figur 183. Lager och konstruktioner tillhörande fas 17b; MK 11 och MK 12.

Hushållsföremålen utgörs av keramik av typerna BI, BII ä, BII y, CI, CII, ett par skärivor paffrathgods och fajans. Men även av två sisare (fnr 48888 och 50396), en järnbrödd (fnr 1276) och en vinare av ben (fnr 3556). Spåren efter hantverk utgörs utöver sisarna främst av slagg, 770 gram, men även en blylösja som kan ha fungerat som en gjutförlaga (fnr 5590).

#### Källkritik

Stor risk för kontamination från sentida lager bland fynden, där finns bl a glasfynd som bedömts som eftermedeltida och recenta (Henricson 2011:29)

Kontext ID	Typ	Beskrivning
65	Brandlager	Ett 0,02–0,08 meter tjockt orange brandlager med inslag av träkol, sot och bränd lera.
66	Kulturjordslager	Ett svartbrunt kulturjordslager.
89	Golvlager	Ett svartbrunt trälager. Fibrerna var orienterade i NV–SO riktning. Distinkt kontaktyta mot underlagrande kontext. Under trälagret låg ett lerbager. Lerlager och tränivå grävdes som en kontext.
323	Brandlager	Ett brandlager.
326	Brandlager	326=323
367	Kulturjordslager	Ett 0,10 meter tjockt, svartbrunt kulturjordslager med distinkt kontaktyta.
369	Lergolv	Ett lerbager
371	Golvplank	Obrända träplankor.
372	Kulturjordslager	Ett ljusbrunt kulturjordslager med inslag av lera.
373	Golvplank	Brända plankor som låg i NO–SV riktning. Plankorna var 0,20 meter breda.
390	Konstruktion	Delvis brända och obrända träplankor, 0,10–0,20 meter breda.

Tabell 332. Kontexter tillhörande hus G:H.

**MK 11, utomhus****Tomt I och passage 2, MK 11****Typ: tomt- och passageaktiviteter**

Gruppen innehåller kulturlager som tillkommit i utomhusmiljö på tomten och i passagen samt utkastade brandlager. I lagren fanns keramik av typ BI, BII ä, BII y, CI, CII och paffrathgods. Bland övriga fynd märks brynen, flera glaspärlor, tegel och kalkbruk.

Kontext ID	Typ	Beskrivning
355	Kulturjordslager	Ett mörkbrunt kulturjordslager.
357	Kulturjordslager	Ett 0,01–0,02 meter tjockt, mörkbrunt kulturjordslager. Lagret var luckert.
368	Brandlager	Ett 0,05–0,08 meter tjockt, orange brandlager med inslag av träkol. Lagret var finkornigt och homogent med porös konsistens och distinkta kontaktytor.
370	Kulturjordslager	Ett 0,05–0,10 meter tjockt, gråbrunt kulturjordslager. Lagret var finkornigt och kompakt med distinkta kontaktytor.

Tabell 333. Kontexter tillhörande MK11 på tomt I och i passage 2.

**Passage 2****B44****Passage 2, MK 11****Konstruktions typ: kavelbro****Funktion: gångyta**

Konstruktionen tolkas utgöra resterna efter en broläggning i passage 2, och bestod av förkolnade rester efter en underregel och flera tvärställda gångplank som var genomgrävda av Dagmar Sellings provundersökning från 1953. Där fanns även en stenrad som antas ha ingått i konstruktionen. Från lagren kring konstruktionerna tillvaratogs keramik typ BI, BII ä och paffrathgods samt något sandsten, tegel och kalkbruk.

Kontext ID	Typ	Beskrivning
361	Gångplank	Träplankor som låg i NO–SV riktning, 0,10–0,30x0,01–0,05 meter. Plankorna var brända.
386	Underregel och gångplank	Kraftigt förkolnade plankrester som låg i NO–SV riktning.
426	Stenkonstruktion	En stenkonstruktion med både flata och kantställda stenar. Stenarna var 0,5x0,7 meter och bildade en rektangel.
439	Underregel och gångplank	Rester av träplank. Träet var mycket fragmentariskt bevarat.
447	Stenkonstruktion	Tre stenar, 0,1x0,2 meter.

Tabell 334. Kontexter tillhörande kavelbron B44.

## Tomt II

### Hus G:E

Tomt II:1, MK 12

**Konstruktionstyp:** syllsten och trägolv

**Funktion:** oklar

**Storlek:** 5x5 meter

Byggnaden var uppförda på syllsten. Väggtekniken är oklar. Golvet utgjordes av träplankor som var eldpåverkade vilket tyder på att huset brunnit.

Huset var fyndfattigt. Fynden bestod av keramik typ BI, BII ä, CI och CII, samt ett halvfabrikat till en dubbelhelkam (fnr 34806), en dörrstapel av järn (fnr 2215), en mejsel av järn (fnr 1619), en sammansatt dubbelkam (fnr 1373), en vinare av ben (fnr 1617) och ett förmodat betsel av järn (fnr 1353).

Kontext ID	Typ	Beskrivning
129	Golvplank	Kolade plankor som var orienterade i NV–SO riktning med en utbredning på 4x3 meter.
130	Syllsten	Text oläslig.
343	Raseringslager	Ett tiotal stenar.

Tabell 335. Kontexter tillhörande hus G:E.

### Hus G:D

Tomt II:3, MK 12

**Konstruktionstyp:** syllsten

**Funktion:** oklar, kanske bostadshus

**Storlek:** >5x5 meter

Väggarna var uppförda på syllsten. Golvet utgjordes av gråvit lera och trägolv. Centralt i byggnaden fanns rester efter en stenkonstruktion. Från avsatta lager i huset tillvaratogs keramik av typer-

na BII ä, CI och paffrathgods samt ett bronsbeslag (fnr 2072). Huset har troligen brunnit. Av det fragmenterade golvet syntes brända plankrester.

Kontext ID	Typ	Beskrivning
401	Syllsten	En syllstensrad, med ca 0,10–0,35 meter stora stenar.
402	Raseringslager	En stenkonstruktion med ca 0,10–0,25 meter stora stenar.
403	Golvplank	Mycket fragmentariska rester av plankor. Plankorna låg i NV–SO riktning och var både obrända och brända.
404	Lergolv	Ett 0,05–0,10 meter tjockt, orange/gråvitt lerlager. Kontaktyta mot överlagrande kontext var diffus. Mot underlagrande kontext var kontaktytan mycket diffus.
405	Stenkonstruktion	En stenkonstruktion, med ca 0,1–0,3 meter stora stenar.
475	Syllsten	Sju stenar, som var något kantiga, ca 0,20 meter stora, som var orienterade i NO–SV riktning.

Tabell 336. Kontexter tillhörande hus G:D.

**MK 12, utomhus**  
**Tomt II och III, MK 12**  
**Typ: tomtaktiviteter**

Gruppen innehåller kulturlager som tillkommit i utomhusmiljö på tomt II och III. Bland fynden märks keramik av typ BI, BII ä, BII y, CI, CII, paffrathgods och ett fragment fajans. I övrigt gav lagren ett Magnus Eriksson-mynt (1319–1345) (*se bilaga 4*), kärffragment av blyglas (fnr 1362, jfr Henricson 2011:24), en grön glassländtrissa (fnr 1669), en sisare (fnr 1520), mejslar (3594 och 5408), ett bronsbeslag i likarmad korsform (fnr 1360), hästkosöm, kalksten och tegel.

*Källkritik*

Risk för kontamination från yngre lager, fynd av kritpipa (fnr 5515) i kontext 315.

Kontext ID	Typ	Beskrivning
308	Kulturjordslager	Ett mörkbrunt kulturjordslager med inslag av fin sand, kol, sot och tegelflis. Lagret var ganska fett och fynd och ben var delvis orienterade vertikalt i lagret.
315	Kulturjordslager	Ett 0,05 meter tjockt, brunt, halvfett kulturjordslager. Lagret var ganska kompakt och homogent med distinkt kontaktyta mot överlagrande kontext och delvis distinkt mot underlagrande kontext.
333	Kulturjordslager	333=334
334	Kulturjordslager	Ett mörkbrunt kulturjordslager med inslag av kol. Lagret var ganska homogent och kompakt. Kontaktyta distinkt mot underlagrande kontext, men diffus mot överlagrande kontext.
339	Kulturjordslager	Ett mörkbrunt kulturjordslager med inslag av tegelflis, bränd lera, lerklining och en del träkol. Lagret var luckert med mer kompakt mot botten av lagret. Lagrets kontaktyta var bitvis distinkt (i NV) och bitvis diffus mot underlagrande kontext.
358	Utjämningslager	Ett poröst 0,05–0,20 meter tjockt, brunsvart kulturjordslager.
408	Kulturjordslager	Ett kompakt brunsvart kulturjordslager med distinkt kontaktyta mot underlagrande kontext.
409	Kulturjordslager	Ett kompakt brunsvart kulturjordslager med diffus kontaktyta mot underlagrande kontext.
417	Kulturjordslager	Ett 0,05–0,10 meter tjockt, svartbrunt kulturjordslager med inslag av bränd lera och lite tegelflis. Kontaktyta mot underlagrande kontext var distinkt.
420	Kulturjordslager	Ett 0,01–0,10 meter tjockt, svartbrunt kulturjordslager med inslag av bränd lera och tegelflis. Kontaktyta mot underlagrande kontext var distinkt.

Tabell 337. Kontexter tillhörande MK 12.

## Passage 3

**B43**  
**Passage III, MK 12**  
**Konstruktionstyp: kavelbro**

**Funktion: gångyta**

Konstruktionen tolkas utgöra resterna efter en

bröläggning i passage 3. De bestod av fragmenterade underreglar och broplank.

Kontext ID	Typ	Beskrivning
364	Underregel och gångplank	Trärester som delvis var förkolnade. Träresterna låg över en 12 m <sup>2</sup> stor yta.

Tabell 338. Kontext tillhörande kavelbron B43.

## Tomt III

### Hus G:F

#### Tomt III:3, MK 12

#### Konstruktionstyp: syllsten och stensatt härd

#### Funktion: bostadshus

#### Storlek: >2,5x>5 meter

Väggarna var uppförda på syllsten. Golvet utgjordes av brungrå lera. I husets västra del låg en stensatt härd. Från avsatta lager på golvet tillvaratogs keramik av typerna BI, BII ä och CI. Det påträffades även bland annat en sammansatt dubbelkam

(fnr 1346), eldslagningsflinta, en ljushållare (fnr 955), delar av ett bultlås (fnr 48994), en synål av kopparlegering (fnr 1151) samt ett litet stycke näver bedömt som taknäver (fnr 784). Huset kan ha haft torvtak.

Kontext ID	Typ	Beskrivning
264	Kulturjordslager	Ett 0,02–0,05 meter tjockt, brunsvart kulturjordslager med inslag av orangegult brandlager som utgjordes av kol, sot, sand och bränd torv. Lagret var mycket poröst och torrt.
265	Stenkonstruktion	Sex flata stenar, ca 0,2–0,3 meter stora och några mindre stenar, 0,05–0,10 meter stora.
282	Syllsten	Sex stenar, ca 0,1–0,2 meter stora, orienterade i NO–SV riktning.
283	Raseringslager	Ett tjugotal stenar, 0,3 meter i diameter.
287	Lerlager	Ett 0,05–0,15 meter tjockt, ljusgrått lerlager. Lagret var kompakt med distinkt kontaktyta mot underlagrande kontext.
288	Syllsten	En sten, ca 0,2 meter stor.
291	Lergolv	Ett 0,05 meter tjockt, brungrått lerlager med viss inblandning av kulturjord. Kontaktyta distinkt mot underlagrande kontext.
293	Sättsandslager	Ett gruslager.
301	Gruslager	Ett grå/rödbrunt grus- och sandlager. Kontaktytor diffusa.
304	Kulturjordslager	Ett brunt kulturjordslager med distinkt kontaktyta mot underlagrande kontext.

Tabell 339. Kontexter tillhörande hus G:F



## Fas 18, MK 9 och MK 15, ca 1340–1400

Till den här fasen hör sex undersökta hus, två på vardera tomten. Tomt I upptogs av två större hus. Hus G:A närmast Stora gatan hade endast lämnat spår av trägolvet och en infallen dörr efter sig. Funktionen var oklar. Av hus F:X innanför detta fanns endast de nordvästra och nordöstra väggpartierna bevarade. Huset var uppfört i timmer eller ramverk på syllsten. Varken fyndmaterialet eller någon förekomst av härd gav fingervisning om husets funktion, men på platsen hade legat säkra och några osäkra bostadshus av ungefär samma dimensioner och i samma orientering alltsedan fas 4, om än med avbrott för faserna 14 till 16. Det förefaller inte orimligt att hus G:A

representerade det sista påvisbara bostadshuset i en drygt 300 år lång kedja.

På tomt II låg hus F:Y närmast Stora gatan, en vag byggnad markerad av en grupp brända plank nära passage 2. Vi vet inte vad slags aktiviteter huset har representerat. Längst in i schaktet, i zon 5, låg den fragmentariska husresten hus G:B, också detta utan fastslagen funktion.

På tomt III upptog hus G:K zon 1, en fyndlös husrest, och där innanför låg hus G:J, lika anonymt som det föregående.

Både passage 2 och passage 3 hade kavelbroläggningar. Fynden av vikter och vågar nådde en sista statistisk plåtå med fyra fynd i fasen.

### Tomt I

#### Hus G:A

##### Tomt I:1, MK 15

##### Konstruktionstyp: trägolv

##### Funktion: oklar

##### Storlek: >6,5x>3,5 meter

Det fanns inga spår efter själva huskonstruktionen. Golvet utgjordes av ett trägolv som lagts på lera. I byggnadens nordöstra del, någon meter från passage 2, fanns trärester som tolkats som lämningar efter en dörr. Här tillvaratogs även

två dörrbeslag av järn och en hasp. Från golvet och det avsatta lagret i huset tillvaratogs keramik av typ BI, BII ä, BII y, CI, och paffrathgods samt tandplattor av sammansatt dubbelkam (fnr 1126), en hästsko (fnr 31589), en sölja av brons (fnr 924) och sju brynen.

Kontext ID	Typ	Beskrivning
168	Golv	Rester av ett trägolv lagt på lera
300	Konstruktion	Rester efter en dörr
312	Konstruktion	Lämningar efter vägg eller tak
314	Kulturlager	Ett 0,03–0,05 meter tjockt kulturjordslager med inslag av tegelflis, lera, småsten, grus och lite träkol.

Tabell 340. Kontexter tillhörande hus G:A.

#### B41

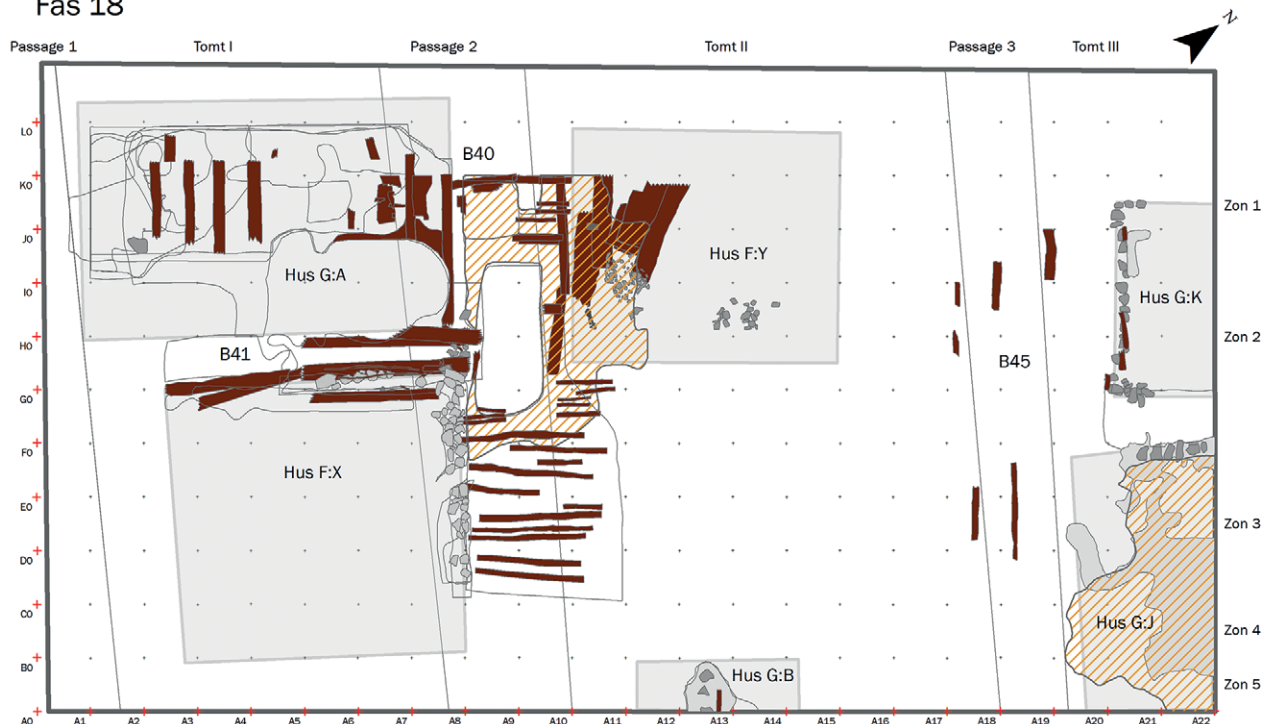
##### Tomt I:2, MK 15

##### Konstruktionstyp: kavelbro

##### Funktion: gångytta i tvärpassage

Konstruktionen tolkades som resterna efter en kavelbro i tvärpassagen på tomt I, med underreglar och gångplank. Plankorna var brända, vilket kan ansluta till en husbrand i något av husen G:A och F:X. Inga fynd tillvaratogs från konstruktionen.

## Fas 18



Figur 184. Lager och konstruktioner tillhörande fas 18, MK9 och MK15.

Kontext ID	Typ	Beskrivning
135	Underregel och gångplank	En kolad träplanka.
353	Underregel och gångplank	Brända träplankor lagda något ostrukturerat, alternativt utrasade.

Tabell 341. Kontexter tillhörande kavelbron B41.

### Hus F:X

Tomt I:3, MK 15

**Konstruktionstyp:** syllstensram och syllträ

**Funktion:** oklar, troligen bostadshus

**Storlek:** >4,2x>5 meter

Huset var byggt med träsyll på en syllstensram som var väl markerad mot passage 2 och mot tvärpassagen inom tomten. I lager som avsatts

mot väggen tillvaratogs mestadels keramik, av typ BI, BII ä, BII y CI och CII. Det tillvaratogs även fragment av en möjlig vävtyngd (fnr 48454), ett ringspänne (fnr 1680) och ett lås (fnr 43678), båda i brons, samt en puns av järn (fnr 43679). Ett brandlager som påträffades i NV delen av väggen kan tyda på att huset brunnit.

Kontext ID	Typ	Beskrivning
86	Brandlager	Ett 0,02–0,08 meter tjockt, svart lager med inslag av sot och kol. Distinkt kontaktyta mot underlagrande kontext.
107	Syllstock	En trästock som brunnit och förkolnat. Trästocken var 2,30x0,17–0,29x0,03 meter.

Tabellen fortsätter på nästa sida

322	Kulturjordslager	Ett brungrått kulturjordslager med tydligt inslag av kol och tegelflis. Lagret var kompakt med heterogen struktur och diffusa kontaktytor både mot underlagrande och överlagrande kontexter.
327	Syllsten	Syllstenar
338	Kulturjordslager	Ett gråbrunt kulturjordslager med tydliga inslag av kol och tegelflis. Lagret var kompakt med heterogen struktur och diffus kontaktyta mot underlagrande kontext.
342	Syllsten	En syllstensrad med något oregelbunden sättnings. Stenarna var satta i två, nästan, parallella rader. Mot SV mot den NV raden upphör samma tydliga syllstenar, vilka antingen schaktats bort eller försvunnit i och med 1700-talshuset.
354	Konstruktion	Brända träplankor som stod både högkant och var liggande.

Tabell 342. Kontexter tillhörande hus F:X.

### MK 15, utomhus

#### Tomt I, MK 15

#### Lagertyp: gårdslager

Gruppen innehåller kulturjordslager och utjämningslager på tomt I. Ett gulrött sandigt lager i NO delen har tolkats vara rester efter en härd. Från avsatta lager tillvaratogs fynd som till största delen utgjordes av hushållsavfall, som keramik av typ BI, BII ä, BII y, CI samt ett par skärvor paffrathgods. Det tillvaratogs också ett stort antal brynen av skiffer och sandsten.

Det fanns även spår efter metallhantverk i form av smältor av bly och tenn, ett blästerrör(?) av koppar samt bronsklipp. En balansväg påträffades (fnr 945) och två kulvikter (fnr 954, *fig. 185*, och fnr 1361).

Det tillvaratogs även ett stort antal glaspärlor. Från en och samma kontext, som tolkades som ett utjämningslager, tillvaratogs 22 pärlor varav 19 var gröna. Tre bärnstensfynd varav en pärla (fnr 821) och ett triangulärt genombrutet halvfabrikat (fnr 820) påträffades, samt en stigbygel (fnr 20453), hästkosöm, en ring till ringbrynja (fnr 960) och en pilspets (fnr 1010). Ett omrört brandlager som täckte större delen av ytan kan tyda på brand eller eldfarlig aktivitet.

Kontext ID	Typ	Beskrivning
162	Brandlager	Ett 0,02–0,10 meter tjockt, svart kulturjordslager med inslag av sot.
279	Kulturjordslager	Ett gråbrunt kulturjordslager med inslag av kol, bränd lera och tegel.
332	Lerlager	Ett 0,03–0,10 meter tjockt, gulbeige lerlager med inslag av kol. Distinkt kontaktyta mot underlagrande kontext (knr 348).
341	Utjämningslager	Ett 0,03–0,05 meter tjockt, ljusbrunt sandigt lager med inslag av lerfläckar. Leran var grönbeige och kompakt. Distinkt kontaktyta.
345	Härdlager	Ett 0,01–0,05 meter tjockt, gulrött sandigt lager.
348	Utjämningslager	Ett 0,01–0,03 meter tjockt, grönbeige lerlager med ett tunt lager av grus som låg på leran.
161	Utjämningslager	Ett brungult kulturjordslager. Lagret var finkornig med en torvig konsistens.
318	Utjämningslager	Texten oläslig.
319	Lerlager	Ett gulgrått lerlager. Lagret var kompakt med distinkt kontaktyta mot underlagrande kontext (318).

Tabell 343. Kontexter tillhörande MK 15 på tomt I.

Figur 185. Vikten fur 954. Vikten är stor, 2,6 cm hög och väger 201 gram. Den har en korsmarkering på polen. Foto: Gabriel Hildebrand.



## Passage 2

### B40

#### Passage 2, MK 15

#### Konstruktionstyp: kavelbro

#### Funktion: gångyta

Konstruktionen tolkas som resterna efter en kavelbro i passage 2. Lämningarna bestod av underreglar och gångplankor.

Kontext ID	Typ	Beskrivning
347	Underregel och gångplank	Två plankor, 0,10x0,03 meter, som låg i NO–SV riktning, och en plankor som låg i NV–SO riktning.
303	Gångplank	Fragmentariska bitar av förkolnade träplankor. Plankorna låg i NO–SV riktning.
317	Underregel och gångplankor	En träplanka som låg i NV–SO riktning, 2,20x0,20 meter, och tre plankor i NO–SV riktning, 0,12–0,24 meter långa. Plankorna var mycket komprimerade och fragmentariskt bevarade.

Tabell 344. Kontexter tillhörande kavelbron B40.

### MK 15, utomhus

#### Passage 2, MK 15

#### Lagertyp: passagelager

Gruppen innehåller kulturlager som tillkommit i passage 2. Bland fynden märks keramik av typ BI, BII ä, BII y, CI, CII samt paffrathgods, och en hästsko (fnr 38091), flera hästkosöm, brynen, tegel, kalksten, en skäggyxa med skafthålsappar (fnr 1600) och ett fragment målat fönsterglas (fnr 656, fig. 186).

Figur 186. Ett fragment målat fönsterglas från passage 2, fnr 656.



Kontext ID	Typ	Beskrivning
260	Kulturjordslager	Ett brunt lager med grus. Siltigt lager. Poröst med homogen konsistens.
219	Nedgrävning	En nedgrävning, 0,40x0,60 meter med skarpa och lodräta nedgrävningskanter.
263	Fyllning i nedgrävning	Ett brunsvart kulturjordslager. Lagret var poröst med distinkta kontaktytor.
136	Kulturjordslager	Ett 0,08 meter tjockt, brunt kulturjordslager med homogen struktur.
275	Kulturjordslager	Ett brunt kulturjordslager. Lagret var fett med odefinierbar kontaktyta mot underlagrande kontext (knr 136).
346	Kulturjordslager	Ett kompakt mörkbrunt kulturjordslager.
392		Flata stenar. Stenarna var fyrkantiga och av huggen karaktär. De låg över ett begränsat område på en halvmeter.
453	Raseringslager	En bränd träplanka som låg i NO–SV riktning.
454	Raseringslager	Stenar.

Tabell 345. Kontexter tillhörande MK 15 i passage 2.

## Tomt II

### Hus F:Y

#### Tomt II:1, MK 15

**Konstruktionstyp: väggplankor, skörbränd sten och sättsand**

**Funktion: oklar**

**Storlek: planksamlingens utbredning var 2x2,5 meter**

En vag och svårdefinierad byggnad markerad främst av en grupp upp till 0,4 meter breda och ca 2 meter långa plank som låg i NV–SO riktning, tolkade som en rasad vägg, samt ett par ansamlingar skörbränd sten och träkol, en av ansamlingarna blandad med sättsand. Bland fynden

märks BI, BIII, BII ä, CI, CII och paffrathgods, samt spik, bränd lera, slagg, en sammansatt dubbelkam (fnr 822) och ett fragment bukformigt turkost glas som bedömts som eventuellt vendeltida (fnr 825, jfr Henricson 2011:19).

Kontext ID	Typ	Beskrivning
280	Raseringslager	Ett brunsvart till svart lager med omrörda massor. Lagret innehöll mycket kol och fläckvis med lera och en del skörbränd sten. Lagret var hårt sammanpackat och mycket kompakt men distinkt kontaktyta mot underlagrande kontext.
302	-	Plankor som var 0,30–0,40 meter breda. Plankorna låg främst i NV–SO riktning.
377	-	Skärviga och skörbrända stenar, 0,05–0,15 meter. Enstaka tegelstenar ingick också i konstruktionen. Mellan stenarna fanns ett lager med sättsand som var 0,02 meter tjockt. Konstruktionen var ganska skadad och gick inte att följa i dess totala utsträckning. Storlek: 1.20x0,80 meter.
378	Raseringslager	Skärviga och skörbrända stenar, 0,03–0,15 meter stora.

Tabell 346. Kontexter tillhörande hus F:Y.

**Hus G:B**  
**Tomt II:5, MK 9**  
**Konstruktionstyp: syllsten, syllstock och lergolv**  
**Funktion: oklar**  
**Storlek: lämningen var endast ca 1 m<sup>2</sup> stor**

Tre stenar och en plank som tolkats som syllträ, samt ett fragmentariskt lergolv med avsatt kulturlager. Lämningarna gick in i profilväggen och var mycket fyndfattiga: en skärva keramik typ BII ä, litet bränd lera, oidentifierade järnföremål och en kniv (fnr 25971).

Kontext ID	Typ	Beskrivning
309	Syllstock	En plank.
310	Syllsten	En syllstensrad. Stenarna var 0,20–0,30 meter i diametermeter.
311	Lergolv	Ett gråvitt lerlager uppblandat med kulturjord och kol. Distinkt kontaktyta mot överlagrande kontext men diffus kontaktyta mot underlagrande kontext.
335	Kulturjordslager	Ett mörkbrunt kulturjordslager. Lagret var kompakt och homogent med distinkta kontaktytor.

Tabell 347. Kontexter tillhörande hus G:B.

## Passage 3

**B45**  
**Passage 3, MK 9**  
**Konstruktionstyp: kavelbro**

Rester efter en kavelbro i passage 3, bestående av några dåligt bevarade plank som låg i NV–SO riktning längs passagen.

Kontext ID	Typ	Beskrivning
126	Underregel	Sju träplankor som var mycket dåligt bevarade. Träresterna låg NV–SO riktning.

Tabell 348. Kontext tillhörande kavelbron B45.

## Tomt III

**Hus G:K**  
**Tomt III:2, MK 9**  
**Konstruktionstyp: syllsten, syllstock, lergolv**  
**Funktion: oklar**  
**Storlek: >2x3,5 m**

En byggnad byggd på en i sydvästra delen mycket tydlig syllstensram med fragmentariska brända träsyllsrester. Huset har haft lergolv och har brunnit. Inga fynd gjordes i byggnaden.

Kontext ID	Typ	Beskrivning
134	Syllsten	Ett tiotal rundade stenar, 0,10–0,15 meter i diameter, som var orienterade i NV–SO riktning.
166	Lergolv	Ett lerlager.
167	Raseringslager	Ett tiotal stenar av varierande storlek, 0,10–0,30 meter i diameter.
169	Syllstock	En stock som var bränd.

Tabell 349. Kontexter tillhörande hus G:K.

**Hus G:J****Tomt III:3, MK 9****Konstruktionstyp: syllsten och lergolv****Funktion: oklar****Storlek: >5x>2,7 meter**

En byggnad som lämnat ett kort stycke väl lagd syllsten i den nordvästra vägglinjen och ett lergolv och ett brandlager. Brandlagrets innehåll av sand och torv bör antyda ett torvtak. Fynd som redovisats är keramik av typ BI, BII ä, BII y, BIII,

CI och CII och smärre stycken sågat horn, bränd lera, tegel, kalksten och en sländtrissa av det senare materialet (fnr 209), en remsölja av kopparlegering (fnr 940) samt en Knut Erikssonbrakteat (fnr 946).

Kontext ID	Typ	Beskrivning
118	Brandlager	Ett 0,02 meter tjockt, svart sotlager med spridda fläckar av sand, torv och bränd lera. Kontaktyta mot underlagrande kontext, knr 122 var distinkt, men diffus mot underlagrande kontext knr 164.
122	Lergolv	Ett 0,10–0,15 meter tjockt, gråbrunt lergolv med ett visst inslag av bränd lera. Lagret hade en distinkt kontaktyta mot underlagrande kontext.
123	Syllsten	Sex kantiga stenar, 0,1–0,2 meteri diameter, orienterade i NO–SV riktning.

Tabell 350. Kontexter tillhörande hus G:J.

**MK 9, utomhus****Tomt III, MK 9****Lageryp: tomtaktiviteter**

Gruppen innefattar ett kulturjordslager som tillkommit i dropprummet mellan hus G:K och G:J. I lagret fanns keramik typ BII ä, BII y, CI och CII samt något kalkbruk och tegel.

Kontext ID	Typ	Beskrivning
266	Kulturjordslager	Ett gråbrunt kulturjordslager med inslag av grus. Lagret var poröst och halvfett med distinkt kontaktyta mot knr. 264.

Tabell 351. Kontext tillhörande MK 9 på tomt III



*Figur 187. Profilvägg huvudsakligen representerande tomt I i frischaktet vid biografen Gröna ladan, med flera karakteristiska orangebrända torvtakslager i toppen. Längst bort, till höger i bild, skymtar stenläggningen i passage 2, fas 19 (se kommande uppslag).*



## Fas 19, MK 8, ca 1400–1500

Den mest markanta inslaget i fasen var att passage 2 blev stenlagd. Utöver denna anläggning fanns endast husrester inom tomt II, till synes fortfarande orienterade efter det gamla tomt- och passagesystemet från 900-talets slut. Hus G:L närmast Stora gatan, byggt på syllsten och med

lergolv, avslöjade inte sin funktion. Hus G;M innanför på tomten var också förteget om sin funktion, men om en stenkonstruktion i husets östra hörn varit ett fundament för en härd, skulle det kunna ha varit ett bostadshus. Av passage 3 registrerades inga spår alls.

### Passage II

#### B46

#### Passage 2, MK 8

#### Konstruktionstyp: stenlagd vattugränd

#### Funktion: gångyta

Konstruktionen, som bestod av tätt lagda kantställda stenar i generell storleksordning 0,1–0,3 meter, tolkades som en stenlagd vattugränd av ca 3 meters bredd. Stenarna var satta i ett sättlager av grus. Bland fynden märks keramik typ BI, BII y, CI, CII samt paffrathgods och en liten skärva amforagods, två ringbrynjeringar (43657 och

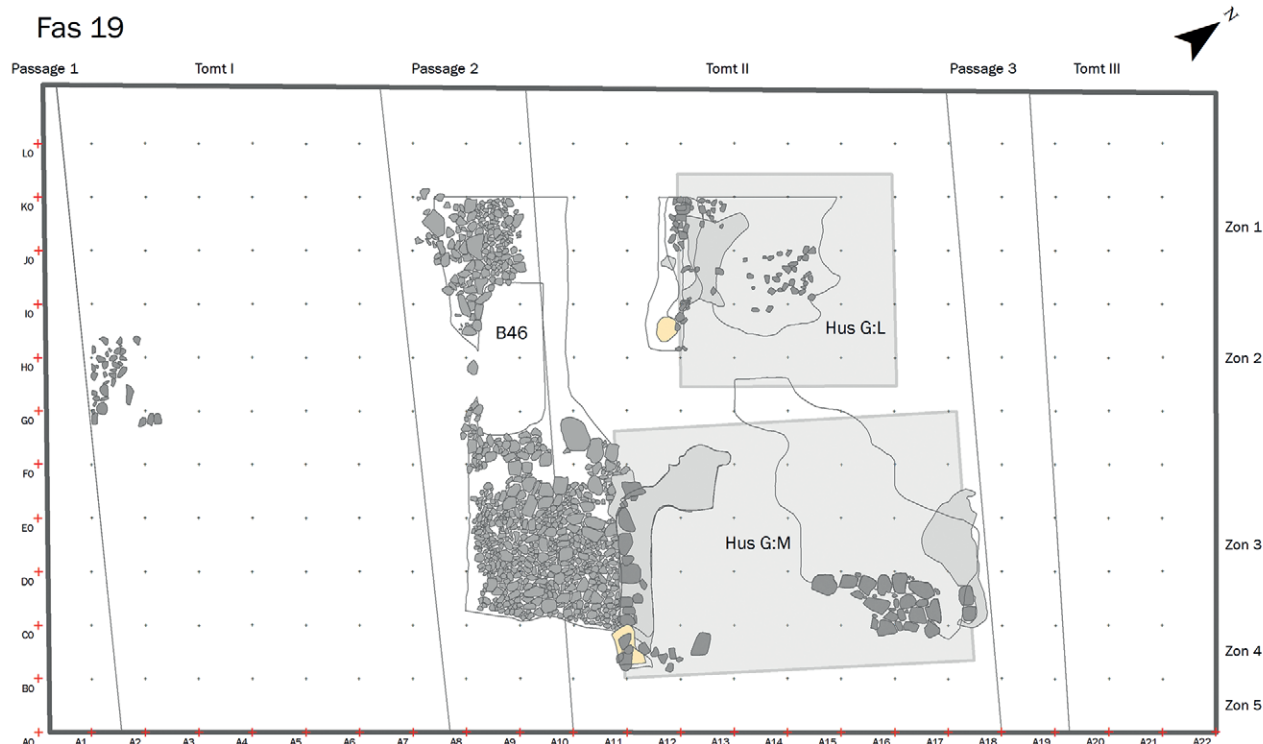
48613), spik, några hästkosöm samt fyra klädesplomber av bly (fnr 668, *fig. 188*, och fnr 669). Tre av plomberna är ännu oidentifierade men den största av dem, avbildande en handske och en kräkla, har sitt ursprung i staden Poperinge i västra Flandern (ref. Euro-plombs, forum des plombs de scellé Européens).



*Figur 188. Plomberna i fnr 668. Den vänstra antas komma från Poperinge i Västflandern.*



*Figur 189. Den stenlagda vattugränden B46. I förgrunden schaktet från Dagmar Sellings undersökning 1953.*



Figur 190. Lager och konstruktioner tillhörande fas 19, MK 8.

Kontext ID	Typ	Beskrivning
112	Stenkonstruktion	Kontext nr. 112 bestod av en stenkonstruktion med kantställda stenar i storleksordningen 0,1–0,3 meter och några enstaka som var större. Stenarna var väl lagda. Konstruktion var 3 meter bred och 8 meter lång. Mot söder bildade stenarna en konkav form på grund av sättningar.
113	Sättsandslager	Kontext nr 113 bestod av gruslager. Distinkt kontaktyta mot underlagrande kontext (knr 113)

Tabell 352. Kontexter tillhörande den stenlagda vattugränden B46.

## Tomt II

### Hus G:L

#### Tomt II:1, MK 8

**Konstruktionstyp:** syllsten och lergolv

**Funktion:** oklar

**Storlek:** oklar,

**utbredningen i fasplanen är hypotetisk**

Ett hus uppfört på syllsten, inga antydningar gavs om byggnadstekniken. Golvet utgjordes av beige lera. Huset var fyndfattigt, där fanns bland annat keramik av typ BI, BII y och CII, spik samt en bygelsax (fnr 1210) och en bärnstenspärla (fnr 1363).

Kontext ID	Typ	Beskrivning
295	Gruslager	Ett 0,04–0,08 meter tjockt, brunt gruslager med inblandning av kulturjord. Kontaktyta mot underlagrande kontext (knr 330) var distinkt.
296	Syllsten	En syllstensrad som var orienterad i NV–SO riktning.

Tabellen fortsätter på nästa sida

297	Lergolv	Ett 0,03–0,06 meter tjockt, beige lerlager. Lagret var homogent och kompakt med distinkt kontaktyta mot underlagrande kontext (knr 316).
324	Raseringslager	Utraserade syllstenar.
325	Raseringslager	Stenar.
330	Utjämningslager	Ett 0,02–0,08 meter tjockt, mörkbrunt kulturjordslager med inslag av kol och träffis. Lagret var homogent med diffus kontaktyta mot underlagrande kontext.

Tabell 353. Kontexter tillhörande hus G:L.

## Hus G:M

### Tomt II:3, MK 8

**Konstruktionstyp: syllsten och lergolv**

**Funktion: oklar, möjligen bostadshus**

**Storlek: bredd 6,5 meter**

Huset var byggt på syllsten som främst var bevarad i dess sydvästra del, ett par bevarade stenar i nordost gav dock en uppfattning och husets utbredning i breddriktningen. Golvet utgjordes av grågul lera med inslag av bränd lera, tegelflis och träkol. I östra delen fanns ett rektangulärt

stenfundament, kallmurat med 0,15–0,3 meter stora stenar med oklar funktion, möjligen resterna efter en ugnskonstruktion. Keramikfynden var av typ BI, BII ä, BII y, CI och paffrathgods. Bland övriga fynd märks sammansatta dubbelkammar (fnr 653 654, och 819), en uppsalapräglad Magnus Ladulåsbrakteat (ca 1275–1290, fnr 941), en nål (fnr 826), en bjällra av kopparlegering (fnr 5586), en sisare (fnr 47593), samt tegel, kalkbruk, spik och hästskosöm.

Kontext ID	Typ	Beskrivning
181	Lergolv	Ett 0,05–0,10 meter tjockt, grågult lerlager med inslag av lerklining. Lagret var kompakt och homogent med distinkt kontaktyta mot underlagrande kontext (knr 217).
196	Syllsten	Fyra rundade och kantiga stenar ca 0,2–0,5 meter stora.
215	Nedgrävning	En nedgrävning som var 0,8x0,6 meter stor.
216	Fyllning i nedgrävning	Porös brun kulturjord med inslag av tegelflis och småsten.
235	Fyllning i nedgrävning	Ett 0,04–0,05 meter tjockt svart kulturjordslager. Lagret var finkornigt.
217	Lergolv	Ett 0,05–0,10 meter tjockt lerlager med inblandning av kulturjord, tegelflis och kol.
197	Fyllning i nedgrävning	Fyra stenar, kantiga och rundade ca 0,1–0,3 meter stora, samt brun kulturjord med kalkbruk, småsten, grus och tegelflis.
218	Syllsten	15 stenar, ca 0,15–0,40 meter stora, som var orienterade i NV–SO riktning.
237	Syllsten	Fem stenar. Tre var ca 0,10–0,15 meter stora och två var ca 0,20–0,30 meter stora.
262	Lergolv	Ett 0,01–0,10 meter tjockt, beigebrungult lerlager. Lagret var kompakt med distinkt kontaktyta mot underlagrande kontext.
116	Kulturjordslager	Ett 0,05–0,15 meter tjockt grå/brunt, lerfläcksblandat kulturjordslager med rikliga mängder ben och enstaka tegelflis. I de angränsande rutorna mot den yngre nedgrävningen, knr 61, är det möjligt att knr 116 infiltrerats med yngre fynd. Kontaktyta diffus mot underlagrande kontext, knr 315.

Tabellen fortsätter på nästa sida

117	Stenkonstruktion	15 stenar, ca 0,15–0,30 meter stora. Konstruktionen var formerad som en rektangel, 1,0x1,5 meter.
128	Syllsten	Två stenar, 0,20x0,35 meter stora.
307	Lergolv	Ett 0,01–0,02 meter tjockt mörkbrungrått lerlager. Kontaktyta diffus mot överlagrande kontext, men distinkt mot underlagrande kontext.

Tabell 354. Kontexter tillhörande hus G:M.

## MK 8, utomhus

### Tomt I och II, MK 8

#### Lagertyp: tomtaktiviteter

Gruppen innehöll kulturjordslager som tillkommit på tomt II innan hus G:L uppförts, samt en brädfodrad nedgrävning (kontext 349), en oval grop med skålformad botten, nära hus G:L:s sydvästvägg. Bland fynden fanns keramik av typ BII

ä, BII y, BIII, CI och CII, samt ett nålhus av ben (fnr 5414), ett bultlås (1366), ett obestämbart och osäkert eventuellt mynt (fnr 1345) och en fiskekrok av järn (fnr 1344).

Gruppen innefattade också en samling med mindre stenar på tomt I, med oklar funktion.

Kontext ID	Typ	Beskrivning
316	Kulturjordslager	Kontext nr 316 bestod av 0,03–0,07 meter tjockt, brunsvart kulturjordslager med inblandning av tegel och djurben. Lagret var poröst med distinkt kontaktyta mot underlagrande kontext knr 129.
349	Nedgrävning	Kontext nr 349 bestod av en oval grop med skålformad botten. Nedgrävningen var 0,53x0,42. Djup 0,09 meter. Nedgrävningens kant var svagt sluttande.
374	Konstruktion	Kontext nr 374 bestod av stenar, 0,1x0,2–0,2–0,4 meter.

Tabell 355. Kontexter tillhörande MK 8.



Figur 191. Schaktbild med vattugränden B46 och stenfundamentet tillhörigt hus G:M till vänster.

## Fas 20a, MK 6, ca 1500–1575

Från denna period återstod inte många tydliga spår, förutom två stolphål och utjämningslager för hus G:P i MK 3. Dateringarna är vida, från andalusisk 1300-talskeramik till mynt från sent 1500-tal. Från denna multikontext finns registrerade fyra myntposter.



Figur 192. Fragment av lysterkeramik från al-Andalus, fnr 2306 och 43495.

### Tomt II

**MK 6, utomhus**  
**Tomt II, MK 6**  
**Typ: tomtaktiviteter**

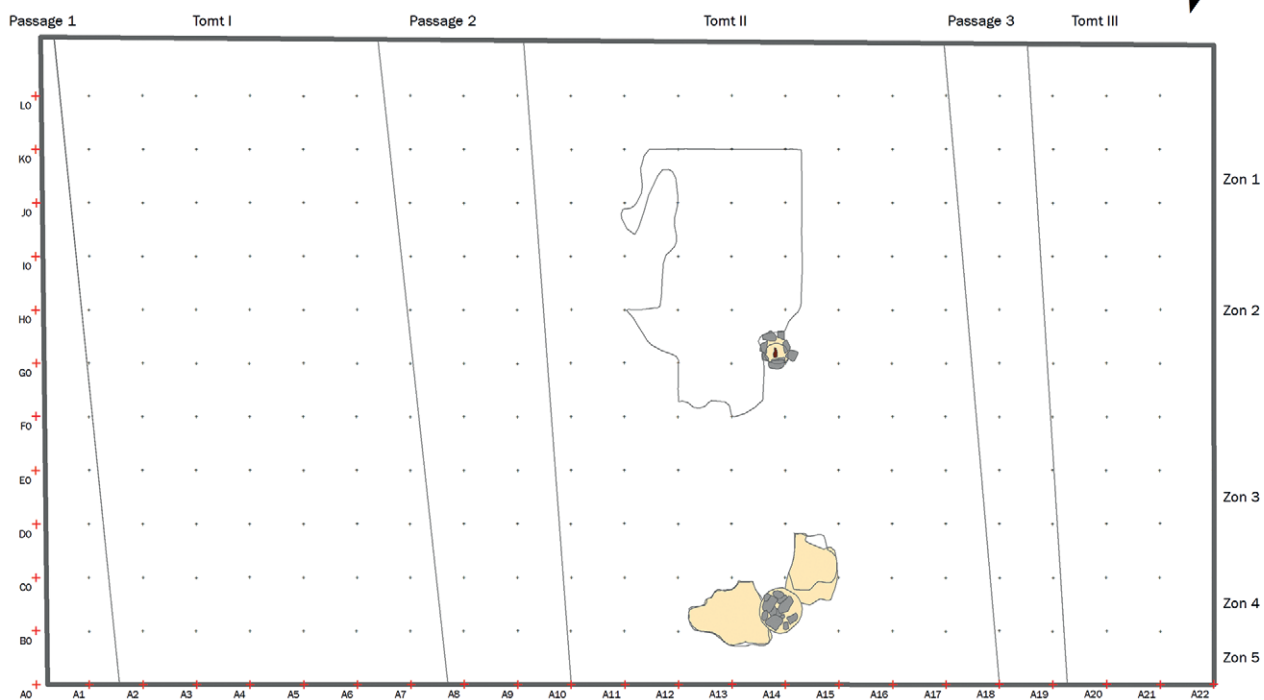
Gruppen innehåller utjämningslager under hus G:P samt nedgrävningar och två stolphål. Dateringarna i gruppen är vida och spretiga. Vi finner två fragment andalusisk-muslimsk lysterkeramik från 1300-talet (fnr 2306 och 43495, se Roslund 2011:165ff och 172f) i kontext 111 och ett mynt

präglad under Sigismund 1593 i samma kontext (fnr 1517) (se bilaga 4). Övriga fynd är keramik av typ BI, BII y, CI, CII och fajans, hästkosöm och spik, samt en ljushållare (fnr 43854) och nycklar av järn (fnr 43855 och 43875).

Kontext ID	Lagertyp	Beskrivning
111	Utvämningslager	Ett 0,10 meter tjockt, brunt kulturjordslager. Lagret var halvfett och kompakt. Diffus kontaktyta mot knr 116 och distinkt kontaktyta mot knr 129.
132	Stolpe med stenskonung	En fragmentariskt bevarad bränd stolpe, 0,15x0,10x0,10 meter stor, som var placerad i enstensatt grop. Skonungen bestod av ett tiotal stenar, ca 0,2–0,4 meter stora. Hälften av stenarna tenderade till att vara skärviga.
220	Fyllning i stolphål	Ett 0,1 meter tjockt brandblandat kulturjordslager.
232	Fyllning i nedgrävning	Ett gråbrunt lerlager med inslag av kulturjord, tegelflis och bränd lera. Lagret var kompakt med diffus kontaktyta.
234	Nedgrävning	En oregelbundet formad nedgrävning som var 1,5x1,0 meter stor och 0,1–0,2 meter djup. Nedgrävningens kanter var ömsom branta, ömsom svagt sluttande. I nedgrävningens mitt fanns en smärre koncentration av upprätt stående ben.
236	Stolphål	Ett stenskott stolphål, 0,4 meter i diameter. Stenarna i stenskonungen var ca 0,6–0,7 meter stora
274	Fyllning i stolphål	Ett mörkgrått kulturjordslager med inslag av tegelflis och större tegelbitar, grus och lera. Lagret var luckert med distinkta kontaktytor.
299	Fyllning i nedgrävning	Ljusgrå lera med inslag av kol och kalkbruk. Lagret var homogent och kompakt med distinkt kontaktyta mot överlagrande kontext och diffus kontaktyta mot underlagrande kontext.
305	Fyllning i nedgrävning	Ett lager med ljusbruna lerfläckar och ljusbrun kulturjord med inslag av sand, grus, tegelflis och kalkbruk. Lagret var kompakt med diffus kontaktyta mot överlagrande kontext och distinkt kontaktyta mot underlagrande kontext.
306	Nedgrävning	En flack nedgrävning. Distinkta nedgrävningens kanter.

Tabell 356. Kontexter tillhörande MK 6.

### Fas 20, MK6



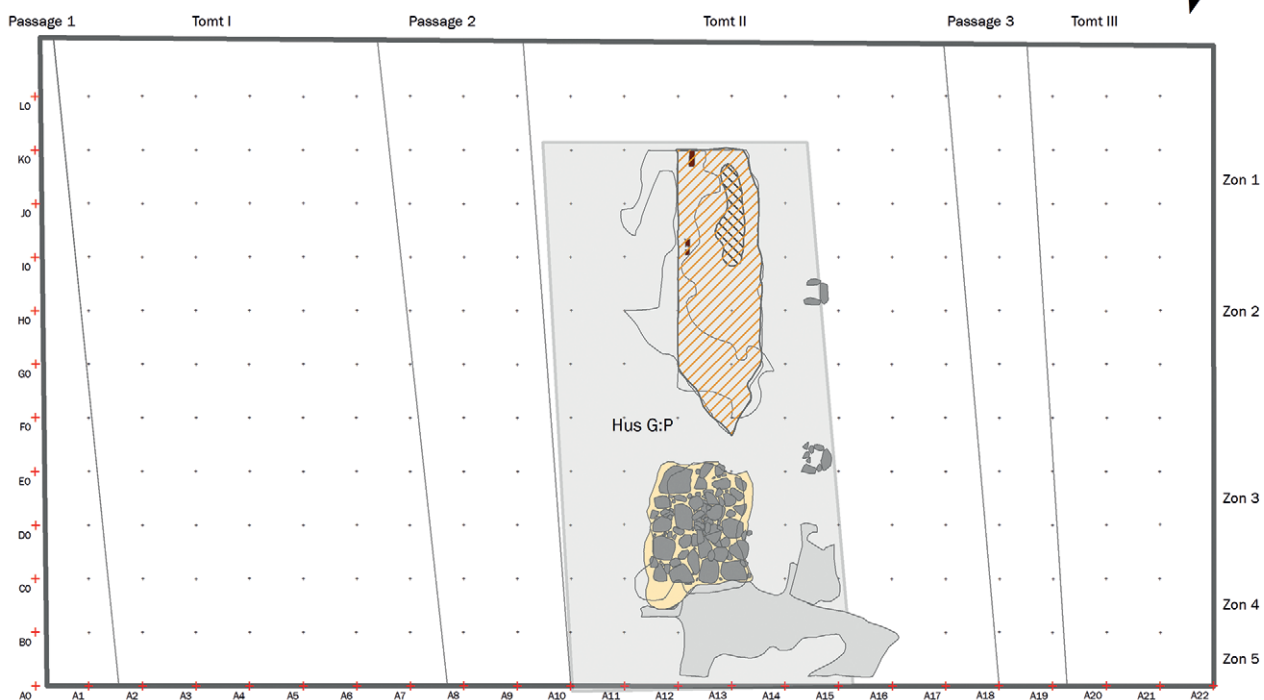
Figur 193. Lager och konstruktioner tillhörande fas 20a, MK 6.

### Fas 20b, MK 3, ca 1575–1625

MK3 utgörs av ett hus som sträckt ut sig i tomtens längdriktning. Möjligen har byggnaden haft

en fristående ugn i dess mitt, att döma av ett bastant stenfundament.

### Fas 20, MK3



Figur 194. Lager och konstruktioner tillhörande fas 20b, MK 3.

## Tomt II

### Hus G:P

#### Tomt II:1-5, MK 3

#### Konstruktionstyp: hus

#### Funktion: oklar, troligen bostadshus

#### Storlek: >10x5,5 meter, breddmättet är hypotetiskt

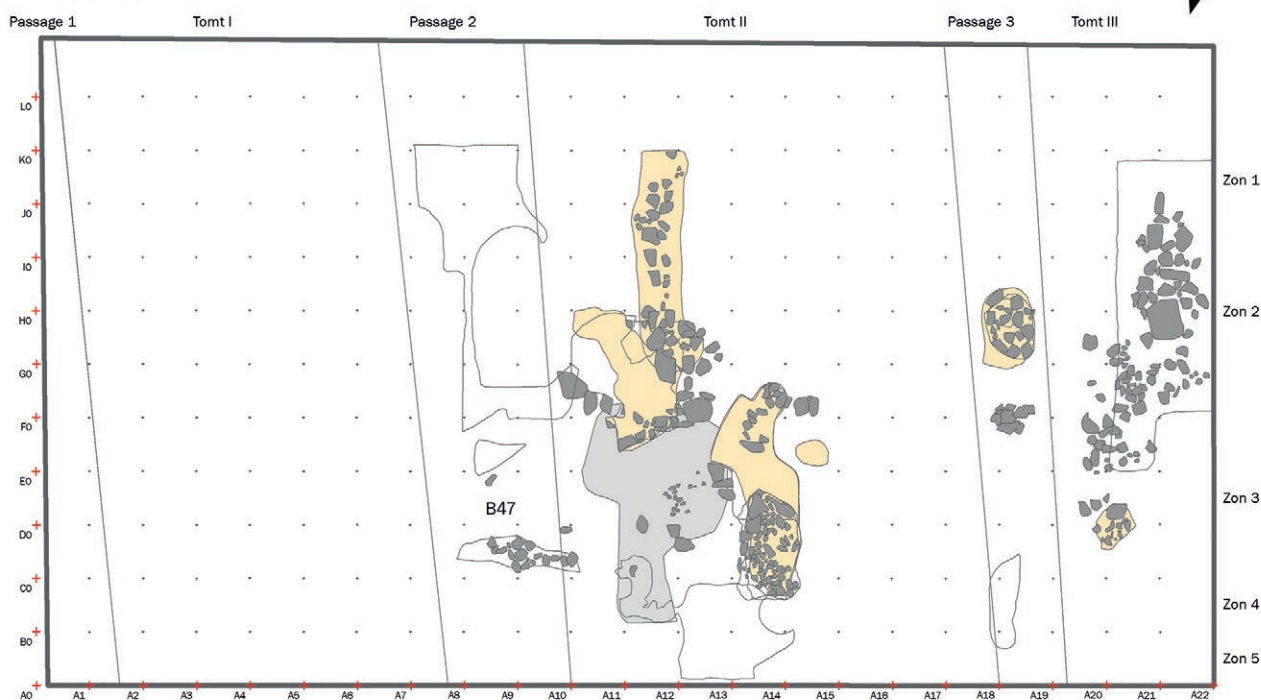
Ett hus i tomtens längdriktning som sträckte sig utanför undersökningsområdet. Golvet utgjordes av ett gråbrunt lerlager med inslag av tegelflis och sand. Ovanpå detta låg ett trägolv att döma av ett brunt organiskt lager med någon plankavagt synlig. I husets sydöstra del låg ett nedgrävt stenfundament som kan tolkas som basen till en

fristående ugn, dock påträffades inga asklager som kan styrka tolkningen. I husets nordöstra vägglinje fanns två stenskodda stolphål som skulle kunna vara rester efter en port. Byggnaden har brunnit, helt eller delvis. Över hela byggnaden fanns brandlager från golvet och från taket som tolkades ha varit av torv. Påträffad keramik var av typ BII ä, BII y, CI, CII och fajans. Flera fyndposter fönsterglas påträffades, varav fnr 12341 innehöll taffelblåst planglas med smält kant och glas med spår av kröjsling, samt flera kritpipefragment och en ljushållare (fnr 43821).

Kontext ID	Typ	Beskrivning
98	Stolphål	Stenskott stolphål. Stolphålets yttre diameter var 0,60 meter och dess inre diameter var 0,25 meter. Stolphålets botten var plan. Djup: 0,15–0,25 meter.
99	Stolphål	Stenskott stolphål. Stenskoningen bestod av tre kantställda stenar. Stolphålet hade plan botten och var 0,25–0,30 meter djup.
101	Stenkonstruktion	En rektangulär stenkonstruktion som var 6x1 meter stor. Stenarnas storlek var ca 0,1–0,3 meter.
102	Kalkbrukslager	Ett gråvitt kalkbrukslager. Ut mot kanterna av lagret var det mindre homogent och uppblandat med lera och jord. Kontaktyta mot överlagrande kontext var distinkt.
104	Brandlager	Ett 0,01 meter tjockt, rödfärgat lager. Lagret var finkornigt.
109	Sotlager	Ett 0,01–0,02 meter tjockt sotlager med inblandning av grus. Distinkt kontaktyta mot underlagrande kontext.
133	Lergolv	Ett 0,10–0,25 meter tjockt, gråbrunt lerlager med inslag av tegelflis och sand. Lagret var kompakt med diffus kontaktyta mot underlagrande kontext.
137	Raseringslager	Ett 0,1 meter tjockt, gråbrunt kulturjordslager med inslag av tegelflis och sten. Lagret uppvisade en omörd struktur. Distinktyta distinkt mot underlagrande kontext, knr. 160,.
160	Golvplank	Ett 0,10 meter tjockt, mörkbrunt, mycket organiskt lager. Eventuellt var en plankavagt synlig som låg i NV–SO riktning. Distinkt kontaktyta mot underlagrande kontext, knr. 111.
164	Stenkonstruktion	En rektangulär stenkonstruktion som bestod av stenar som var mellan 0,05–0,50 meter stora varav några var huggna. Mellan dessa stenar låg kalkbrukslager, knr. 102. Konstruktionens norra hörn var söndergrävt av en nedgrävning knr. 139.
180	Nedgrävning	En rektangulär nedgrävning.
231	Lergolv	Ett 0,14 meter tjockt, ljusbrunt lerlager med inslag av stora tegelbitar, enstaka bitar kalkbruk och lite grus.
294	Lergolv	Gul/grå/vit lera med inslag av tegelflis och kalkbruk. Lagret var homogent och ganska poröst med distinkta kontaktytor.

Tabell 357. Kontexter tillhörande hus G:P.

## Fas 20, MK4



Figur 195. Lager och konstruktioner tillhörande fas 20c, MK 4.

## Fas 20c, MK 4, ca 1625–1700

Fasen uppvisade inga tydliga hus, men väl olika andra konstruktioner som fragmentariska rester efter stenlagd gångyta i passage 2, en kallmurad grundmur på tomt III samt en anlagd jordsvale där passage 3 tidigare löpt. Uppenbarligen har

denna passage tagits ur bruk senast vid denna tid, troligtvis som effekt av sammanslagningar av tomter till större fastigheter. Från multikontexten finns sex fyndposter mynt registrerade.

### Passage 2

#### B47

Passage 2, MK 4

**Konstruktionstyp:** stenläggning i gårdsmiljö

**Funktion:** gångyta

Gruppen innehöll lager och en stenkonstruktion som tolkas varit en rest av en stenlagd gårdspassage. Stenläggningen hade störts vid anläggandet av det hus som byggdes på platsen på 1700-talet och som brann 1951, hus G:Q. Endast fragment

av den fanns kvar. Från sättsanden tillvaratogs ett mynt präglat under Johan III (fnr 947) (se bilaga 4). Övriga fynd var keramik typ BII ä, BII y, BIII, CI och CII, en sexuddig sporre (fnr 43120) och en ljushållare (fnr 50115).

Kontext ID	Typ	Beskrivning
63	Stenkonstruktion	En stenkonstruktion med stenar som var ca 0,1–0,3 meter stora.

Tabellen fortsätter på nästa sida



93	Utjämningslager	Ett 0,03–0,15 meter tjockt gulbrunt sandlager med kraftigt inslag av tegel. Lagret var kompakt med diffus kontaktyta mot överlagrande kontext (knr 96) och distinkt kontaktyta mot underlagrande kontext (knr 112).
96	Sättsandslager	Ett 0,02–0,06 meter tjockt, mörkbrunt gruslager med lera, sand och mindre stenar (ca 0,05 meter stora). Lagret var poröst med distinkt kontaktyta mot underlagrande kontext (knr 93).
110	Sättsandslager	Ett 0,03–0,15 meter tjockt brunt sandlager med inslag av tegelflis. Lagret var kompakt med diffus kontaktyta mot överlagrande kontext (knr 93) och distinkt kontaktyta mot underlagrande kontext (knr 113).
119	Kulturjordslager	Ett 0,07–0,10 meter tjockt, gulbrunt lager med inslag av torv, distinkt kontaktyta.

Tabell 358. Kontexter tillhörande stenläggningen B47.

## Tomt II

### MK 4, utomhus

#### Tomt II, MK 4

#### Typ: tomtaktiviteter

Gruppen tolkas innehålla olika händelser, som raseringar, samt utfyllnader från markplaneringsarbetet inför byggnationen av hus G:Q. Fynden var kronologiskt vitt spridda, vilket kan vittna om lagrens skick och grad av omrörning. Keramiken bestod av typerna BI, BII y, BII ä, CI, fajans, paffrathgods, kakel och porslin. Därutöver påträffades en trolig prisma till en kristallkrona

(fnr 49247), en glättsten av glas (fnr 28517), flera mynt (fnr 1516, 49239, 49242 och 976) varav fnr 1516 bedömts som en räknepening, Nürnberg, Rose-Orb-typ, sent 1400–1500-tal (*se bilaga 4*). Dessutom påträffades kröjlat fönsterglas (fnr 12342), en ljushållare (fnr 48639), taktegel (fnr 38003) och en vinare av ben (fnr 1142).

Kontext ID	Typ	Beskrivning
106	Raseringslager	Stenar.
108	Raseringslager	Stenar, ca 0,05–0,45 meter stora.
114	Raseringslager	15 stenar av varierande storlek, 0,15–0,30 meter.
115	Fyllning i nedgrävning	Ett brunsvart kulturjordslager med inslag av sand och tegelflis.
121	Fyllning i nedgrävning	Ett mörkbrunt kulturjordslager med inslag av kol, sand och tegelflis. Lagret var poröst.
139	Nedgrävning	En nedgrävning.
261	-	Kontext nr 261 samma som knr 276
276	-	Kontext nr 261 samma som 276
277	Fyllning i nedgrävning	Ett 0,20 meter tjockt, rödbrunt, sandblandat kulturjordslager med spridda kolbitar och tegel. Knr 277 uppvisade en omrörd struktur och hade distinkt kontaktyta mot den underlagrande kontexten (knr 277)
278	Nedgrävning	En oval grop, 0,6x0,4 meter stor och 0,2 meter djup. Gropen var skålformad mot den SV sidan och hade raka nedgrävningskanter mot den NO sidan.

Tabellen fortsätter på nästa sida

285	Fyllning i nedgrävning	Ett 0,50 meter tjockt, något sandblandat kulturjordslager med inslag av sten (ca 0,2–0,5 meter stora), tegelsten, tegelflis och enstaka kalkbruk.
286	Nedgrävning	En oval formad grop som var 2,5x1,0–1,2 meter. Gropen var skålformad med jämnt sluttande nedgrävningskanter.
50	Lerlager	Ett avsatt mörkbrunt/mörkgrått/svart lerlager med inslag av kulturjord, tegelflis, enstaka träflis. Lagret var kompakt och homogent med diffus kontaktyta.
59	Fyllning i nedgrävning	Ett brunsvart påfört kulturjordslager med inslag av tegel. Lagret var poröst med odefinierbar kontaktyta.
60	Nedgrävning	En långsmal nedgrävning.
120	Konstruktion	Kantställda stenar i två rader med brun matjordsaktig fyllning. Stenarna var ej tuktade (jfr. med knr 52). Odefinierbar kontaktyta mot knr 52.
190	Raseringslager	Mörkbrun kulturjord med raseringsmassa. Lagrets yta var hårt trampad.
198	Nedgrävning	En nedgrävning.
199	Raseringslager	Ett 15-tal kantiga och rundade stenar, ca 0,1–0,5 m eter stora.
298	Raseringslager	Ett 0,25 meter tjockt, gråbrunt, omrört kulturjordsblandat stenlager med enstaka inslag av tegelflis. Stenarnas storlek var varierande, ca 0,1–0,3 meter s. Lagret hade en omrörd struktur med stenar på högkant och stående benflisor. Distinkt kontaktyta mot underlagrande kontext.

Tabell 359. Kontexter tillhörande MK 4 på tomt II.

## Tomt III

### MK4, utomhus

#### Tomt III, MK 4

#### Typ: tomtaktiviteter

Gruppen innehåller det understa skiftet av en kallmurad grundmur. I det område som tidigare varit en passage mellan tomt II och tomt III påträffades rester efter en stensatt grop, som tolkats som en jordsvale, en typ av jordkällare. Att

konstruktionen byggts på den platsen tyder på att passagen tagits ur bruk senast vid denna tid. Bland fynden fanns keramik av typ A, BII ä, BII y, CI och CII, samt fönsterglas (fnr 48472).

Kontext ID	Typ	Beskrivning
90	Stenkonstruktion	En stenkonstruktion, ca 3x2 meter stor med stenar av varierande storlek, ca 0,1–0,5 meter.
91	Stenkonstruktion	Ett tiotal kantiga stenar, ca 0,1–0,4 meter. En del av stenarna var kantställda. Konstruktionen bestod av tre ringar. De större stenarna låg längst ut. Den andra kedjan bestod av mindre stenar och den tredje kedjan med sten låg under den andra.
92	Raseringslager	Ett 60-tal kantiga stenar spridda över en 2x2 meter stor yta.
100	Kulturjordslager	Ett mörkbrunt, poröst kulturjordslager med inslag av tegelflis.
103	Kulturjordslager	Ett 0,1 meter tjockt, brunsvart kulturjordslager med rikligt inslag av tegelflis och ett mindre inslag av lera, träflis och träkol. Lagret var poröst med distinkt kontaktyta mot underlagrande kontext.

Tabellen fortsätter på nästa sida

105	Kulturjordslager	Gråbrun lerig kulturjord med inslag av träfflis.
124	Raseringslager	Kantiga och rundade stenar, mellan 0,05–0,40 meter stora.
125	Nedgrävning	En rund nedgrävning, 0,0? meter i diameter.
138	Nedgrävning	En ovalt formad nedgrävning.
127	Raseringslager	Ett mörkbrunt kulturjordslager med rikligt inslag av tegelflis, kalkbruk och lerklining.
131	Stolphål	Ett stenskott stolphål.

Tabell 360. Kontexter tillhörande MK 4 på tomt III.

## Fas 20d, MK 1 och MK 2, ca 1700 till nutid

I denna fas fanns inte längre några spår efter den gamla stadsplanen förutom att hus och konstruktioner, liksom idag och liksom för tusen år sedan, orienterat sig efter Stora gatan. På den tidigare platsen för tomt I, passage 2 och delar av tomt II fanns rester efter ett bostadshus i ett plan och glasveranda mot trädgården, hus G:Q, som uppförts på 1700-talet och som brann ned 1951. Nordost därom löpte en stenläggning som kan ha varit rest efter en gatubeläggning på Stora gatan och innanför fanns denna nedgrävningar och fyllnadslager från trädgårdsbruk.

Efter att hus G:Q brann ned kom platsen mellan biografen Gröna ladan och Stora gatan att ligga obebyggd fram till 2000-talets inledning. På den öppna tomten hölls sommarcafé. Om det senare vittnar ett par av de allra senaste daterade tillvaratagna fynden vid grävningen, ett par sockerdrickskapsyler av dragkapsylstyp, så kallad ALKA-kork, uppfunnen på 1930-talet och som gick ur bruk på 1970-talet (fnr 49579).

Från underfasen finns 18 fyndposter mynt registrerade, de allra flesta från 1700–1900-tal, men även ett par 1600-talsmynt och något medeltida.

## Tomt I–II

### Hus G:Q

#### Tomt I och II, MK 1

#### Konstruktionstyp: syllsten och spisfundament

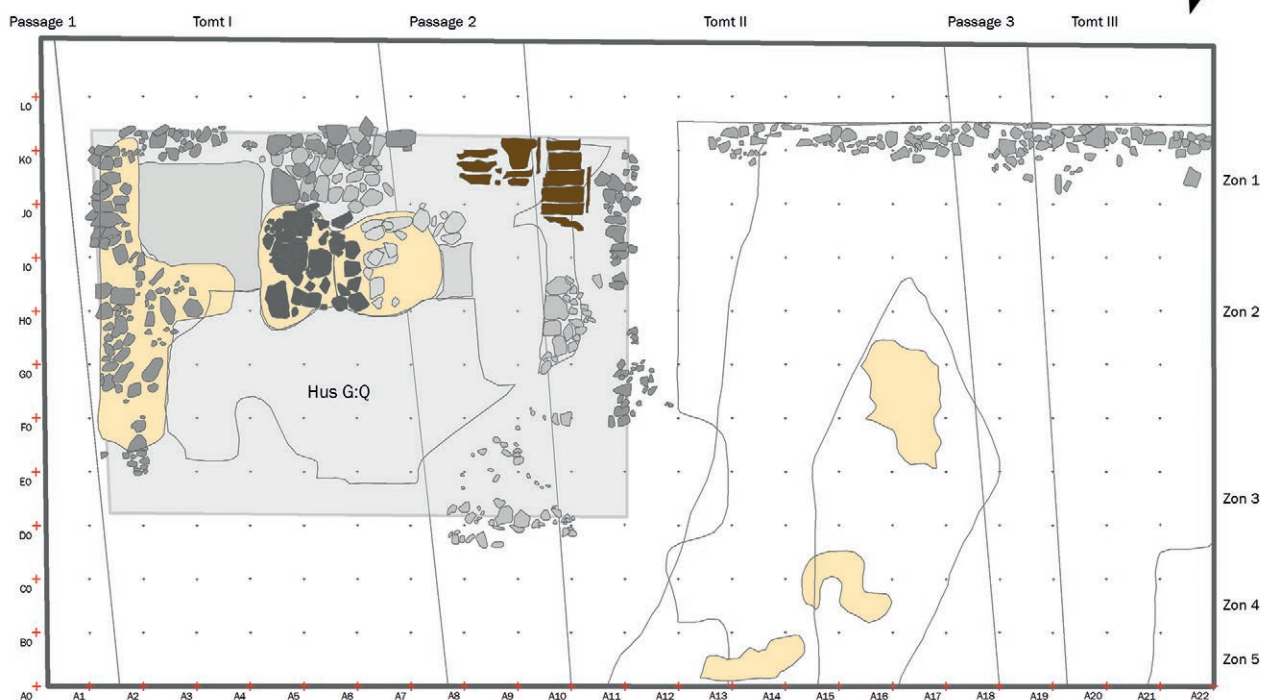
#### Funktion: bostadshus

#### Storlek: 10x7 meter

Lämningar efter ett hus som byggdes under 1700-talet och som brann ned 1951 (*fig 1. s. 6*). Huset var byggt på stensyll. Golvet utgjordes av flera lager grå lera och sand på vilket man lagt ett trägolv. I husets nordöstra del låg köket och där påträffades rester efter ett spisfundament. Huset kan även ha haft en öppen spis in mot kammaren som låg norr om köket. Vid husets östra hörn påträffades en stensamling som tol-

kas som resterna efter den förstutrappa som kan ses på figur X. Fynden var kronologiskt spretiga. Där fanns keramik typ BI, BII ä, BII y, fajans och flintgods, samt hästkosöm, kritpipor, fönsterglas och buteljglas, en halv vävtyngd av täljsten (fnr 48324), två ihopkorroderade Karl XI-mynt (fnr 49211) (*se bilaga 4*), och ett fragment av en lek-saksbil av plast från 1970-talet (fnr 49876).

## Fas 20, MK1, Hus G:Q och MK2



Figur 196. Lager och konstruktioner tillhörande fas 20d, MK 1 och MK 2.

Kontext ID	Typ	Beskrivning
6	Raseringslager	Ett brunt lerigt lager som innehöll cement, tegelstenar och tegelkross. Lagret grävdes extensivt med maskin.
35	Syllsten	En stenkonstruktion som var kallmurad i två skift. Stenarna var kraftigt tuktade med flat översida. Stenarna var 0,10–0,15 meter. Stenarnas omfattning avtog mot norr där det endast fanns ett skift.
36	Konstruktion	En murstock för spis/ugn. Den utgjordes av en kallmurad skalmurskonstruktion. Stenarna var 0,3–0,6 meter i skalmuren och 0,1–0,3 meter i fyllningen. Konstruktionen var 2x2 meter. Den var delvis utrasad mot öster (knr 39).
37	Sättsandslager	Ett ljusgrått sandlager med inslag av lera. Lagret var kompakt med distinkt kontaktytor.
38	Raseringslager	Stenar som var 0,2–0,4 meter som låg utan struktur.
39	Konstruktion	En kallmurad stenkonstruktion. Stenarna var 0,1–0,6 meter i diameter.
40	Konstruktion	En stenkonstruktion med stenar som var 0,1–0,5 meter med flat översida och avrundade hörn.
41	Stenkonstruktion	Stenar som var ca 0,1–0,3 meter. Stenarna var kraftigt tuktade med plan översida.
42	Syllsten	En kallmurad stenkonstruktion med 0,2–0,6 meter stora stenar.
43	Kulturlager	Ett brungrått kulturjordlager med inslag av sand, tegelflis, småsten och grus. Lagret var homogent och mjukt och lättgrävt med distinkta kontaktytor.
44	Syllsten	En stenpackning med stenar som var 0,1x0,2 meter.
46	Golvlager	Flera olika lager. Överst lerlager som delvis var kompakt. Under detta ett sandlager.
47	Golvlager	Ett 0,05 meter tjockt, grått och homogent lerlager.

Tabellen fortsätter på nästa sida

49	Raseringslager	Ett brunsvart kulturjordslager med inslag av tegelflis, lerfläckar, kalkbruk och kolbitar. Lagret var kompakt och ganska fett med diffus kontaktyta mot över- och underlagrande kontexter. Grävdes med grävmaskin.
51	Golvplank	Träplankor som var 0,2–0,4 meter breda.
52	Syllsten	Stenar som låg i en synlig rad. Stenarna var ca 0,1–0,4 meter.
53	Nedgrävning	En fyrkantig nedgrävning, 1,4x1,8 meter och 0,6–0,7 meter djup. Skarpa nedgrävningskanter med något skålformad botten.
54	Sättsandslager	Ett 0,1 meter tjockt gråvitt sandlager med stort inslag av tegelflis. Lagret var mycket poröst och homogent med distinkta kontaktytor.
55	Raseringslager	Ett sandlager med inslag av omrörd k-jord. Lagret var poröst och mjukt med distinkta kontaktytor.
56	Nedgrävning	En fyrkantig mot oval nedgrävning, 1,20x1,40 meter och 0,40 meter djup. Nedgrävningen var fylld med flata stora stenar (knr 36) och sättsand (knr 37). Nedgrävningskanterna var lodräta i väster och avtagande i norr och söder.
57	Kulturlager	Ett brunt kulturjordslager med inslag av bruk, tegel och efterreformatorisk keramik, glas, kritpipor och dyl. Lagret var mjukt och poröst sammansatt och något torvigt. Distinkt kontaktyta. Lagret schaktades bort med maskin.
58	Nedgrävning	En långsmal nedgrävning som var 1,2x6,0 meter och ca 0,2 meter djup. Nedgrävningskanten var distinkt och brant. Nedgrävningen bestod också av en avstickare mot öster var 1,0x1,5 meter.
76	Kulturjordslager	Gråsvart kulturjord.
80	Kulturlager	Ett brungrått kulturjordslager.

Tabell 361. Kontexter tillhörande hus G:Q.

## MK 2, utomhus

### Tomt II och III, MK 2

#### Typ: trädgård


Gruppen tolkas till största delen utgöras av nedgrävningar och utfyllnadslager i 1700-talets trädgård som uppkommit efter sammanslagningar av tomterna II och III, vilket troligtvis skett under 1600-talet. Närmast Stora gatan fanns en stenläggning som tolkats ha tillhört en stenläggning i gatan. Fynden kan sägas sammanfatta nära 1000 år av sigtunahistoria: keramik typ A, BI, BII ä, BII y, CI, CII fajans, porslin och kakel, samt tegel, sandsten, kalksten och kalkbruk, brynen,

kritpipor, fönsterglas, buteljglas, hästskosöm, mynt från både 1600-tal (fnr 48207, Karl XI) och 1800-tal (t.ex. fnr 48900, ½ skilling Gustaf IV Adolf) (*se bilaga 4*), samt vinare av ben (fnr 159 och 49368), en skaftlappsbill till ett årder (49162) och läskedrycks kapsyler av aluminium och kork från 1950- till 1970-tal, som kanske härrör från sommarcaféverksamheten som bedrivits på den öppna platsen mellan vid Gröna ladan och Stora gatan fram till och med år 1998.

Kontext ID	Typ	Beskrivning
4	Kulturjordslager	Ett svartbrunt kulturjordslager. Lagret var kompakt med omrörd karaktär. Lagret täckte stora delar av den nordöstra delen av schaktet. Lagret var med än 0,2 meter tjockt och därför indelades lagret i tre stick. 4:1, 4:2 och 4:3.
5	Konstruktion	En stenläggning.
61	Nedgrävning	En nedgrävning som var 2,0 meter i diameter och 0,3 meter djup, med oregelbundna kanter.
94	Nedgrävning	En 2,2x0,6 meter stor oval grop ned raka nedgrävningskanter med plan botten.

Tabellen fortsätter på nästa sida

Figur 197. Hus G:Q framrensats. Spisfundamentet i mitten. Sellings schakt från 1953 till höger i bild.



95	Nedgrävning	En 1,3x1,1 meter stor, asymmetrisk grop med lågt sluttande nedgrävningskanter. Gropen var skålformad i botten.
292	Kulturjordslager	Ett kulturjordslager med inslag av kalkbruk.
363	Nedgrävning	En flack nedgrävning.
406	Fyllning	Ett lerblandat kulturjordslager. Kontext nr 406=4:2

Tabell 362. Kontexter tillhörande MK 2 på tomt II och III.

## MK 1, utomhus

### Tomt I–II, MK 1

#### Typ: moderna gårdslager och nedgrävningar

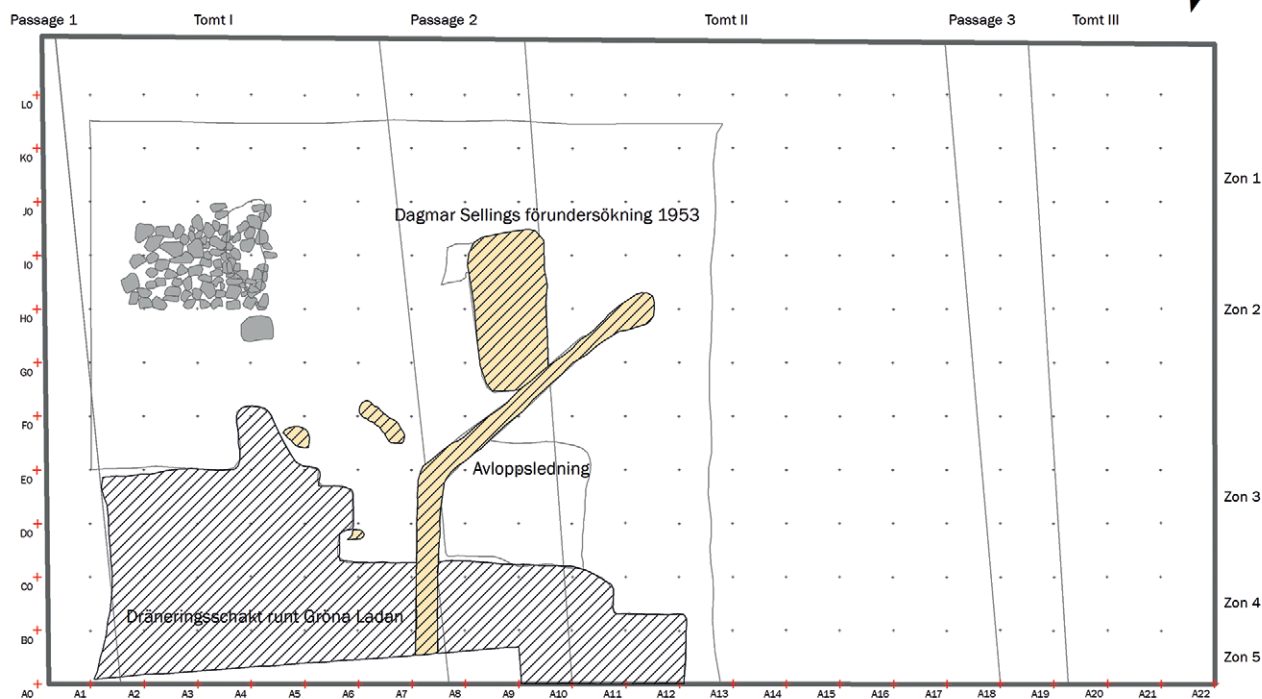
Gruppen innehåller kontexter som tolkas som raseringslager efter hus G:Q samt utjämningslager och myllan under gräsmattan. Här fanns även moderna lager som grusplanen framför Gröna ladan som fungerat som uteservering för sommarcafé, samt nedgrävningar för avlopps- och dräneringsrör. Här fanns även schaktet efter Dagmar Sellings förundersökning som genomfördes

1953 efter att hus G:Q brunnit år 1951. Fynden var spretiga i tid, som keramik typ A, BI, BII ä, BII y, BIII, CI, CII, fajans, porslin och flintgods, mynt från 1672 (fnr 93) men även från 18- och 1900-tal (fnr 95, 96 och 948) (se bilaga 4), pinsett av kopparlegering (fnr 1217) och en flätad fingerring av samma material (fnr 951), samt kritpipor, butelj- och fönsterglas och hästkosöm.

Kontext ID	Typ	Beskrivning
1	Kulturlager	Ett gruslager.
2	Nedgrävning	En omfattande nedgrävning i form av dränerings- och avloppsrör. Oregelbunden form i plan och med lodräta sidor. Nedgrävningen är gjord i två omgångar. Den yngsta är gjord när dränering grävdes runt huset. Den äldsta nedgrävningen är gjord för en dagvattenbrunn till 1700-talshuset.
3	-	-
7	Nedgrävning	Ett ledningsschakt som var ca 0,40 meter brett och 0,25 meter djupt med skarpa nedgrävningskanter.
8	Raseringslager	Schaktades med maskin och spade. Lagret grävdes som ett och renslager efter avbaningen med grävmaskin och hade därför olika karaktär på olika delar av ytan. Överlag var det brunt till brunsvart och kompakt.

Tabellen fortsätter på nästa sida

## Fas 20, Moderna lager och nedgrävningar



Figur 198. Sentida lager och nedgrävningar i MK1.

9	Nedgrävning	En nedgrävning i form av en provgrop från 1953 ned i den glaciala leran. Nedgrävningens kanter sluttar svagt inåt, vilket innebär att dimensionerna i ytan är betydligt större än i botten av nedgrävningen.
12	Fyllning i nedgrävning	Brunsvart omrört kulturjordlager med lös konsistens.
13	Kulturlager	Ett 0,25 meter tjockt gruslager.
14	Fyllning i nedgrävning	Återfyllt material i nedgrävning från 1953.
19	Fyllning i nedgrävning	Ett gråbrunt kulturjordlager med inslag av träflis och kolbitar.
22	Nedgrävning	En oval nedgrävning som var ca 0,2 meter i diameter och 0,3 meter djup. Nedgrävningen var skålformad med branta nedgrävningens kanter.
48	Kulturlager	Ett brunt, homogent jordlager med distinkt kontaktyta mot överlagrande kontext och diffus kontaktyta mot underlagrande kontext.
62	Utgjämningsslager	Ett gulbrunt grus- och sandlager. Lagret var mycket kompakt med omrörd karaktär och diffus kontaktytor mot underlagrande kontexter.
64	Kulturlager	Ett brunt, homogent jordlager med distinkt kontaktyta mot överlagrande kontext och diffus kontaktyta mot underlagrande kontext.
68	Fyllning i nedgrävning	Ett gråbrunt kulturjordlager med inslag av lera och träkol. Distinkt kontaktyta.
69	Nedgrävning	En nedgrävning med rundad form i profil. Diffus avgränsning i plan. Svagt sluttande nedgrävningens kanter. Nedgrävningen var 0,48 meter i diameter och 0,20 meter djup.
97	Kulturjordlager	Ett 0,05–0,10 meter tjockt, brunsvart kulturjordlager med inslag av grus, tegelflis, träflis och kalkbruk. Lagret var kompakt med diffus kontaktyta.

Tabellen fortsätter på nästa sida


284	Konstruktion	En stenkonstruktion.
320	Fyllning i nedgrävning	Ett brunt kulturjordslager med inslag av tegel, sot och kol.
321	Fyllning i nedgrävning	Ett brungrått kulturjordslager med ett markant inslag av kol, sot och tegel.
446	Nedgrävning	En avlång nedgrävning, ca 1,0x0,3 meter.

*Tabell 363. Kontexter tillhörande de sentida lagren och nedgrävningarna på tomt I och II.*



*Figur 199.  
Platsen inför undersökningen,  
före avbaningen.*





*Figur 200. Mjården från fas 1, fnr 16437.  
Fåltteckning: Jacques Vincent.*



*Figur 201. Låderfragment från passage  
2 i fas 8a, grupp 49. Fragmenten har en  
dekor av perforerade prickar, gjorda med  
ett fint eggverktyg. Troligen har föremålet  
haft en sydd dekor. En del av ett skodon  
eller en del av en svåråsskida, ett pilkoger  
eller en vaska? Fnr 14827.*